

Akce: **II/101 MOST EV.Č. 101-059 KRALUPY N/V**
VÝMĚNA MZ



Objednatel:

KRAJSKÁ SPRÁVA A ÚDRŽBA SILNIC
STŘEDOČESKÉHO KRAJE
 ZBOROVSKÁ 11, 150 21 PRAHA 5



Souřadnicový systém: S-JTSK
 Výškový systém: Bpv

ČÁST F

Číslo zakázky:	17 016 00	HIP:		 Praha 4, Bezová 1658, 147 14 tel: +420 244062215 fax: +420 244461038
Schválil:	Ing. Václav HVÍZDAL	Zodp. projektant:	Ing. Martin HAVLÍK	
			602619782, mha@pontex.cz	
Tech. kontrola:	Ing. Petr DRBOHLAV	Vypracoval:	Ing. Martin ŠTAFEN	
	606688159, pdr@pontex.cz		776500066, mst@pontex.cz	

Objednatel:	KSÚS Středočeského kraje	Obec:	Kralupy nad Vltavou	Kraj:	Středočeský
Akce:	II/101 MOST EV.Č. 101-059 KRALUPY N/V - VÝMĚNA MZ			Datum	Stupeň
Část:	F – DOKLADY			09/2017	DSP/PDPS
Příloha:	VYJÁDRĚNÍ SPRÁVCŮ INŽENÝRSKÝCH SÍTÍ			Souprava	Č. přílohy
					F.1

Dle rozdělovníku

Datum: Praha, 25.07.2017

Vyřizuje: Ing. Martin ŠTAFEN, tel. 776 500 066, email: mst@pontex.cz

Věc: **Žádost o vyjádření o existenci inženýrských sítí a jiných zařízení ve Vaší správě a ochraně zájmů.**

Akce: **Výměna MZ mostu ev.č. 101-059 Kralupy n/V**

Žádáme Vás o zaslání vyjádření k existenci inž. sítí a jiných zařízení ve Vaší správě. Jedná se o vyplnění připojeného prohlášení a o sdělení, zda dojde v uvedeném území k dotčení Vašich zájmů.

Předmětem akce je výměna mostních závěrů výše uvedeného mostu. Stavební práce budou probíhat pouze ve vozovkové části mostu. Se zásahem do chodníků se neuvažuje.

Prohlašujeme, že v území vyznačeném na přiložené situaci (nehodící se přeškrtněte)

máme – nemáme

podzemní nebo nadzemní vedení, nebo jiné skryté zařízení, které by prováděním stavebních prací mohlo být poškozeno nebo zničeno.

Datum:

.....
Razítko a podpis

V případě výskytu Vašich sítí nebo zařízení žádáme o předání jejich polohopisu (*.dwg, *.dgn soubory) nebo zakreslení do přiložené situace a o sdělení podmínek, za jakých může rekonstrukce proběhnout.

Přílohy: Rozdělovník
Přehledná situace stavby
Katastrální mapa s vyznačením místa rekonstrukce

Děkujeme

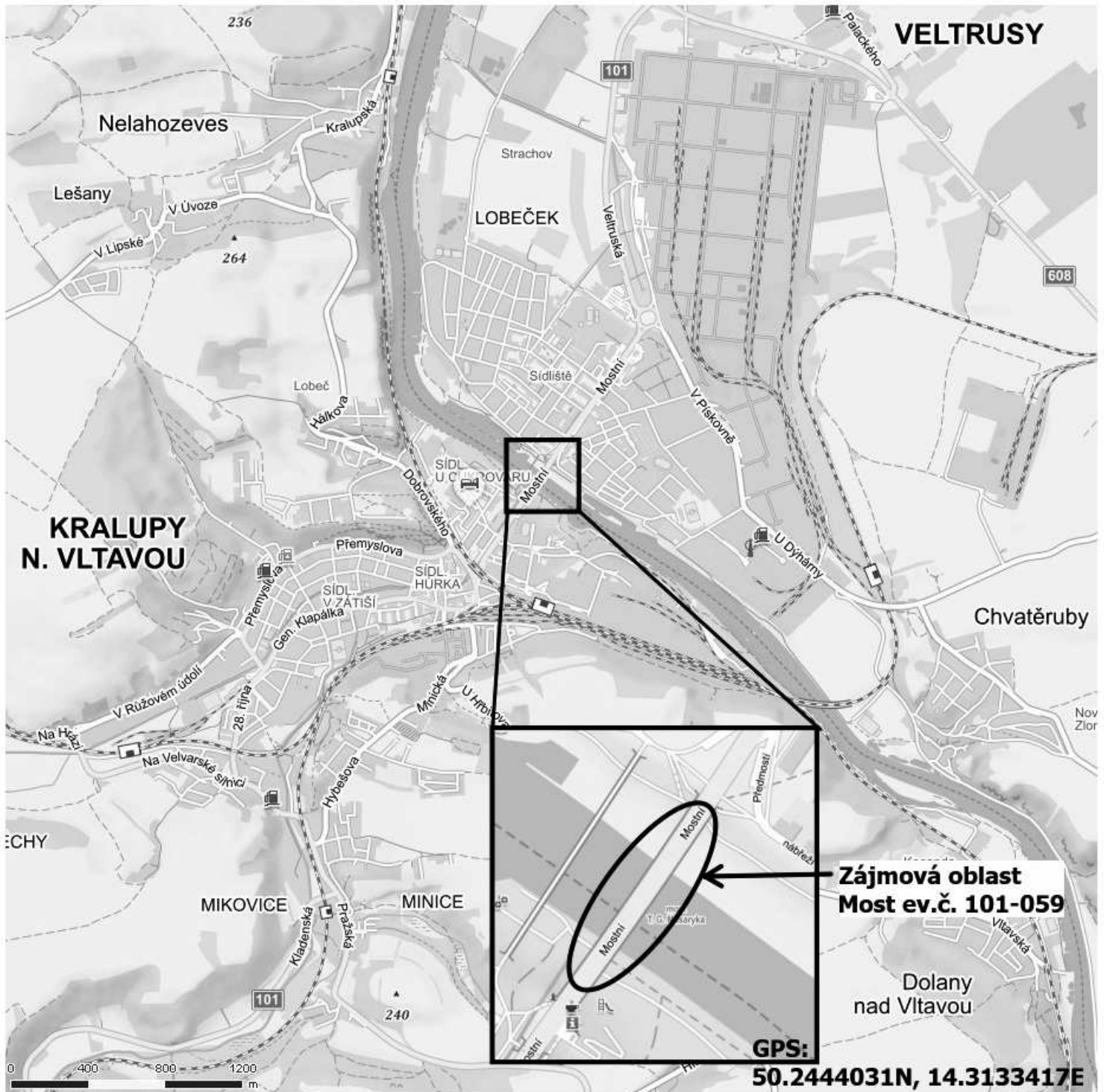
Ing. Martin H a v l í k
zodpovědný projektant



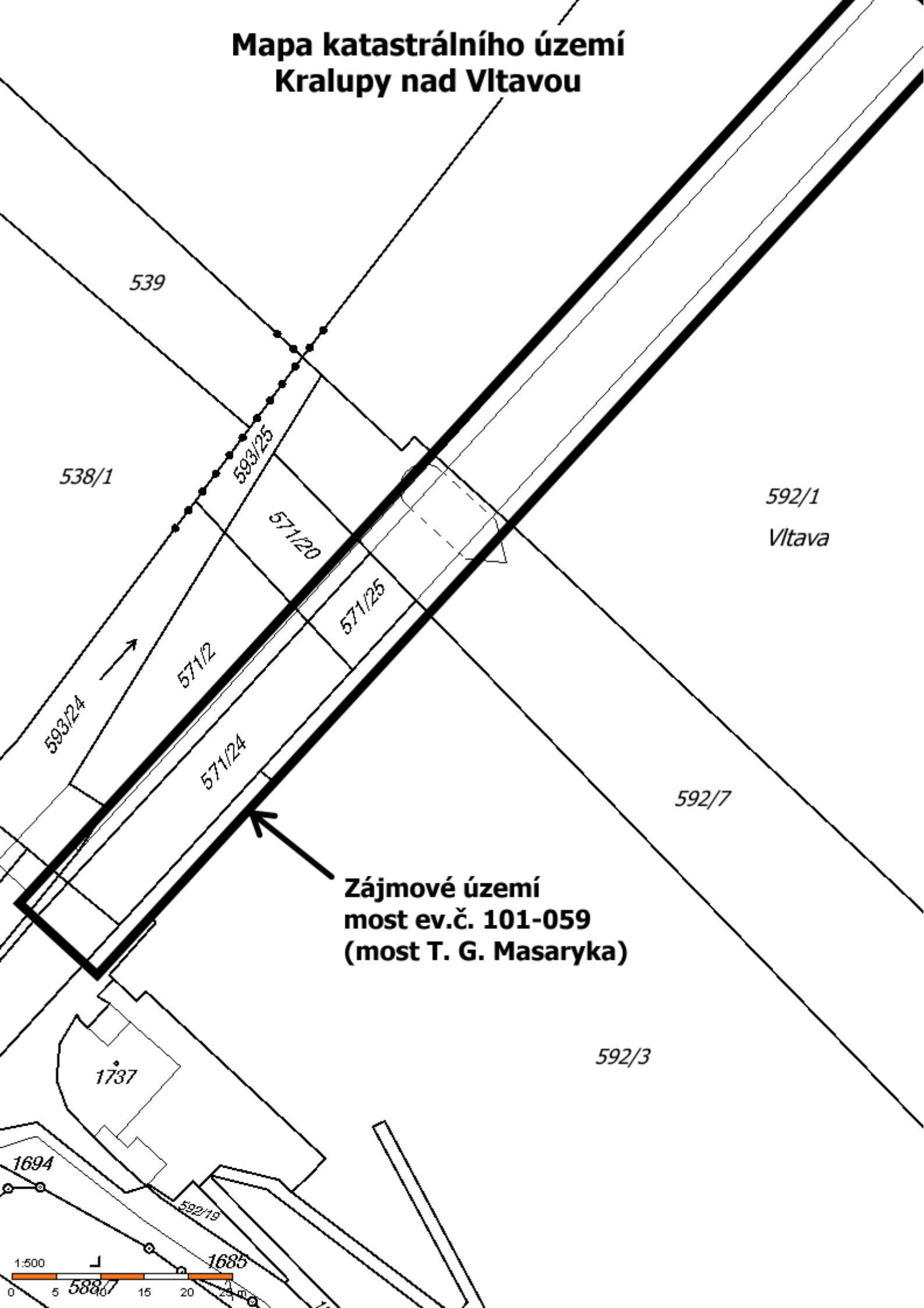
ROZDĚLOVNÍK

1. Město Kralupy nad Vltavou, Palackého nám. 1, 278 01 Kralupy nad Vltavou
posláno elektronicky na jan.novotny@mestokralupy.cz
2. CETIN a.s., Olšanská 2681/6, 130 00 Praha 3
podáno elektronicky na <http://www.cetin.cz/vyjadrovani-o-existenci-siti>
3. T-Mobile Czech Republic a.s., Tomíčková 2144/1, 148 00 Praha 4
podáno elektronicky na <https://ochranasiti.t-mobile.cz/vyjadreni/>
4. Vodafone Czech Republic a.s., náměstí Junkových 2, 155 00 Praha 5
podáno elektronicky na <https://www.zadostovyjadreni.cz/vodafone/>
5. GasNet, s.r.o., Klíšská 940, 401 17 Ústí nad Labem
podáno elektronicky na <http://www.gasnet.cz/cs/zadost-o-stanovisko/>
6. ČEZ Distribuce, a.s., Guldenerova 2577/19, 326 00 Plzeň
podáno elektronicky na <https://geoportal.cezdistribuce.cz/geoportal.ves/>
7. Telco Pro Services, a. s., Duhová 1531/3, 140 53 Praha 4
podáno elektronicky na <https://geoportal.cezdistribuce.cz/geoportal.ves/>
8. Středočeské vodovody, a.s., U Vodojemu 3085, 272 80 Kladno
podáno elektronicky na <https://zadosti.svas.cz/Requests/reqMain.iface>
9. UNIPETROL RPA, s.r.o., Záluží 1, 436 70 Litvínov
podáno elektronicky na unipetrolrpa@unipetrol.cz
10. Ministerstvo obrany ČR – Sekce ekonom. a majetková, Odd. ochrany územních zájmů, Tychonova 1, 160 01 Praha 6
podáno elektronicky na <http://www.army.cz/Poe/>
11. UPC Česká republika, Závěšova 5, 140 00 Praha 4
podáno elektronicky na <https://web.upc.cz/vyjadreni/>
12. Technické služby města Kralupy n/V, Libušině ulici 123, 278 01 Kralupy nad Vltavou
posláno elektronicky na tсм.nemec@mestokralupy.cz
13. ČEPRO, a.s., Dělnická 213/12, Holešovice, 170 00 Praha 7
podáno elektronicky na <https://zadosti.ceproas.cz/vyjadrovani/login.php>
14. MERO ČR, a.s., Veltruská 748, 278 01 Kralupy nad Vltavou
podáno elektronicky na <http://www.topos.cz/mero/login.php>
15. Coprosys a.s., Na Kopci 239, 537 01 Chrudim
posláno elektronicky na spravce@coprosys-lvi.cz
16. SYNTHOS Kralupy a.s., O. Wichterleho 810, 278 01 Kralupy nad Vltavou
posláno elektronicky na synthos-cz@synthosgroup.com
17. KnVnet services s.r.o., Na Hrádku 14, 278 01 Kralupy nad Vltavou
posláno elektronicky na info@knvnet.cz
18. ČD Telematika, a.s., Pernerova 2819/2a, 130 00 Praha 3
podáno elektronicky na <http://vyjadreni.cdt.cz/Request>

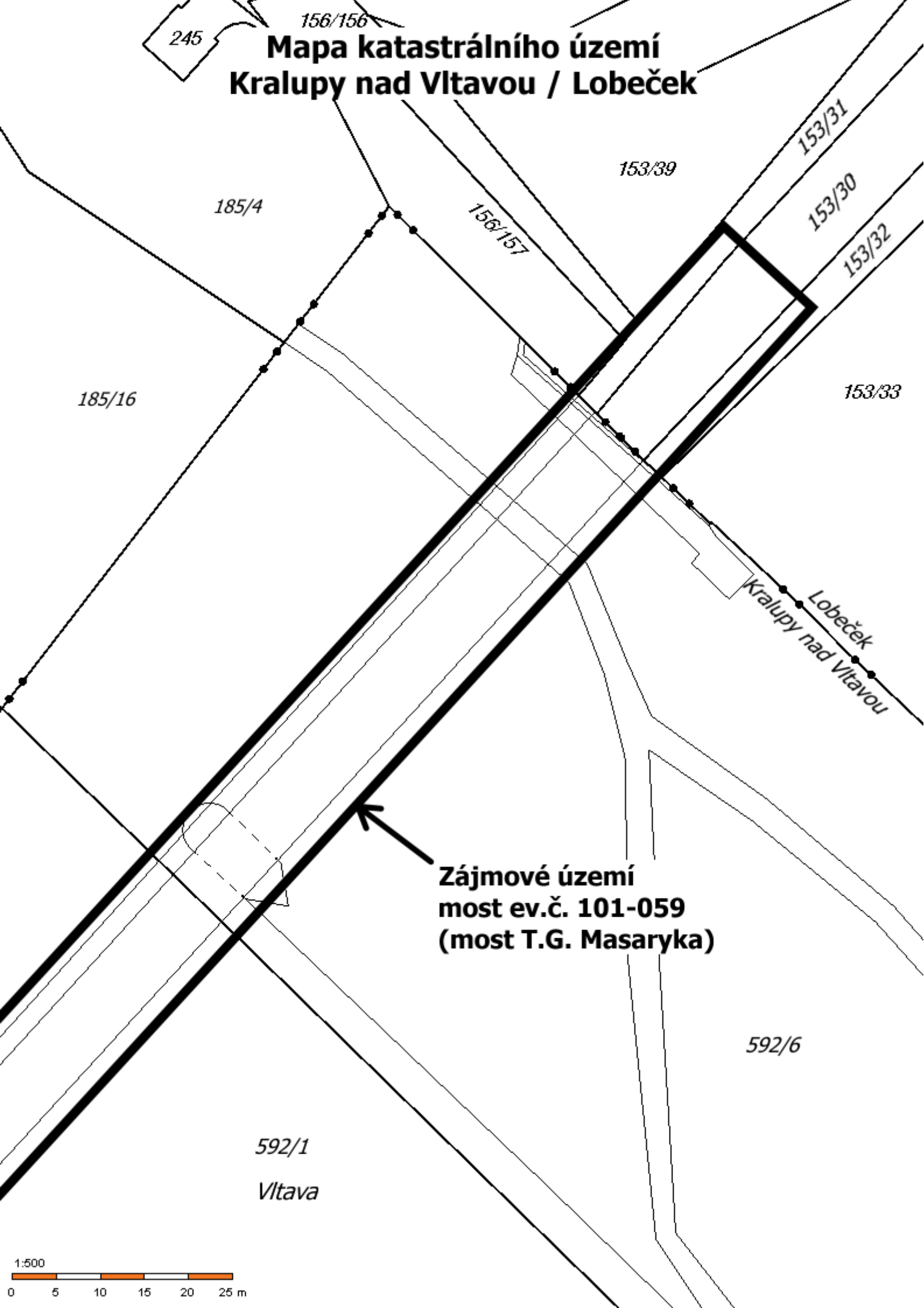
Mapa zájmové oblasti



Mapa katastrálního území Kralupy nad Vltavou



**Mapa katastrálního území
Kralupy nad Vltavou / Lobeček**



**Zájmové území
most ev.č. 101-059
(most T.G. Masaryka)**

1:500

0 5 10 15 20 25 m

Přehled správců IS a jejich vyjádření

Výměna MZ mostu ev.č. 101-059 Kralupy n/V

Číslo	Správce IS	Žádost		Vyjádření		
		ze dne	způsob	ze dne	kolize	platnost do
1	Město Kralupy nad Vltavou	26.7.2017	@	3.8.2017	ANO	neuvedeno
2	CETIN a.s.	21.7.2017	web	21.7.2017	NE	21.7.2019
3	T- Mobile Czech Republic a.s.	21.7.2017	web	21.7.2017	NE	21.7.2018
4	Vodafone Czech Republic a.s.	21.7.2017	web	21.7.2017	NE	21.7.2018
5	GasNet s.r.o.	21.7.2017	web	21.7.2017	ANO	21.7.2019
6	ČEZ Distribuce a.s.	21.7.2017	web	21.7.2017	ANO	21.1.2018
7	Telco Pro Services a. s	21.7.2017	web	21.7.2017	NE	21.7.2018
8	Středočeské vodovody a.s.	21.7.2017	web	24.7.2017	ANO	neuvedeno
9	UNIPETROL RPA s.r.o.	26.7.2017	@	z neznámých důvodů se nevyjádřil		
10	Ministerstvo obrany ČR	26.7.2017	web	14.8.2017	NE	14.8.2019
11	UPC Česká republika	21.7.2017	web	26.7.2017	NE	26.7.2018
12	Technické služby města Kralupy n/V	26.7.2017	@	27.7.2017	NE	neuvedeno
13	ČEPRO a.s.	21.7.2017	web	21.8.2017	NE	21.8.2019
14	MERO ČR a.s.	21.7.2017	web	24.7.2017	NE	24.7.2020
15	Coprosys a.s.	26.7.2017	@	z neznámých důvodů se nevyjádřil		
16	SYNTHOS Kralupy a.s.	26.7.2017	@	1.8.2017	NE	neuvedeno
17	KnVnet services s.r.o.	26.7.2017	@	z neznámých důvodů se nevyjádřil		
18	ČD-Telematika a.s.	21.7.2017	web	24.7.2017	NE	24.7.2019

Dle rozdělovníku

Datum: Praha, 25.07.2017

Vyřizuje: Ing. Martin ŠTAFEN, tel. 776 500 066, email: mst@pontex.cz

Věc: **Žádost o vyjádření o existenci inženýrských sítí a jiných zařízení ve Vaší správě a ochraně zájmů.**

Akce: **Výměna MZ mostu ev.č. 101-059 Kralupy n/V**

Žádáme Vás o zaslání vyjádření k existenci inž. sítí a jiných zařízení ve Vaší správě. Jedná se o vyplnění připojeného prohlášení a o sdělení, zda dojde v uvedeném území k dotčení Vašich zájmů.

Předmětem akce je výměna mostních závěrů výše uvedeného mostu. Stavební práce budou probíhat pouze ve vozovkové části mostu. Se zásahem do chodníků se neuvažuje.

Prohlašujeme, že v území vyznačeném na přiložené situaci (nehodící se přeškrtněte)

☒ máme – ☐ nemáme

(STAVCE TSM)

podzemní nebo nadzemní vedení, nebo jiné skryté zařízení, které by prováděním stavebních prací mohlo být poškozeno nebo zničeno.

Datum: 3. 8. 2017



Razítko a podpis



V případě výskytu Vašich sítí nebo zařízení žádáme o předání jejich polohopisu (*.dwg, *.dgn soubory) nebo zakreslení do přiložené situace a o sdělení podmínek, za jakých může rekonstrukce proběhnout.

Přílohy: Rozdělovník
Přehledná situace stavby
Katastrální mapa s vyznačením místa rekonstrukce

Děkujeme

Ing. Martin H a v l í k
zodpovědný projektant

PONTEx spol. s r.o.
Bezová 1658, 147 14 Praha 4


Strana 1/2

**VYJÁDŘENÍ O EXISTENCI SÍTĚ ELEKTRONICKÝCH KOMUNIKACÍ
A VŠEOBECNÉ PODMÍNKY OCHRANY SÍTĚ ELEKTRONICKÝCH KOMUNIKACÍ
SPOLEČNOSTI Česká telekomunikační infrastruktura a.s.**

vydané podle § 101 zákona č. 127/2005 Sb., o elektronických komunikacích a o změně některých souvisejících zákonů (zákon o elektronických komunikacích), ve znění pozdějších předpisů a § 161 zákona č. 183/2006 Sb., o územním plánování a stavebním řádu (stavební zákon) či dle dalších příslušných právních předpisů

Číslo jednací: 671297/17

Číslo žádosti: 0117 933 793

Důvod vydání Vyjádření: Stavební řízení

Platnost tohoto Vyjádření končí dne: 21. 7. 2019.

Žadatel	Pontex, spol. s r.o. (Pontex Consulting Engineers, Ltd.)	
Stavebník	Pontex, spol. s r.o. (Pontex Consulting Engineers, Ltd.)	
Název akce	Výměna MZ mostu ev.č. 101-059 Kralupy n/V	
Zájmové území	Okres	Mělník
	Obec	Kralupy nad Vltavou
	Kat. území / č. parcely	Lobeček; Kralupy nad Vltavou

Žadatel shora označenou žádostí určil a vyznačil zájmové území, jakož i stanovil důvod pro vydání Vyjádření o existenci sítě elektronických komunikací a Všeobecných podmínek ochrany sítě elektronických komunikací společnosti *Česká telekomunikační infrastruktura a.s.* (dále jen *Vyjádření*).

Na základě určení a vyznačení zájmového území žadatelem a na základě stanovení důvodu pro vydání *Vyjádření* vydává společnost *Česká telekomunikační infrastruktura a.s.* následující *Vyjádření*. **Nedojde ke střetu** se sítí elektronických komunikací (dále jen *SEK*) společnosti *Česká telekomunikační infrastruktura a.s.* Na žadatelem určeném a vyznačeném zájmovém území se nevyskytuje *SEK* společnosti *Česká telekomunikační infrastruktura a.s.* Pokud se na žadatelem určeném a vyznačeném zájmovém území vyskytují budovy a jiné objekty, je žadatel srozuměn s tím, že v takových budovách a jiných objektech se mohou nacházet vnitřní komunikační rozvody, které jsou součástí *SEK* a mají stejnou právní ochranu jako *SEK*.

Stavebník, nebo jím pověřená třetí osoba, je povinen **pouze pro případ, že toto Vyjádření, včetně Všeobecných podmínek ochrany SEK nepředstavuje dostatečnou informaci pro záměr, pro který podal shora označenou žádost nebo pro zpracování projektové dokumentace stavby, která koliduje se SEK, nebo zasahuje do Ochranného pásma SEK**, vyzvat písemně společnost *Česká telekomunikační infrastruktura a.s.* k upřesnění podmínek ochrany *SEK*, a to prostřednictvím zaměstnance společnosti *Česká telekomunikační infrastruktura a.s.* pověřeného ochranou sítě - **Martin Bárta, e-mail: martin.barta@cetin.cz** (dále jen *POS*) v každé situaci, kdy hrozí poškození vedení *SEK*, resp. kolize stavby se *SEK*.

(1) *Vyjádření* je platné pouze pro zájmové území určené a vyznačené žadatelem, jakož i pro důvod vydání *Vyjádření* stanovený žadatelem v žádosti.

Číslo jednací: 671297/17

Číslo žádosti: 0117 933 793

Vyjádření pozbývá platnosti uplynutím doby platnosti v tomto *Vyjádření* uvedené, změnou rozsahu zájmového území či změnou důvodu vydání *Vyjádření* uvedeného v žádosti, nesplněním povinnosti stavebníka dle bodu (2) tohoto *Vyjádření*, anebo pokud se žadatel či stavebník bezprostředně před zahájením realizace stavby ve vyznačeném zájmovém území prokazatelně neujistí u společnosti *Česká telekomunikační infrastruktura a.s.* o tom, zda toto *Vyjádření* v době bezprostředně předcházející zahájení realizace stavby ve vyznačeném zájmovém území stále odpovídá skutečnosti, to vše v závislosti na tom, která ze skutečností rozhodná pro pozbytí platnosti tohoto *Vyjádření* nastane nejdříve.

(2) Bez ohledu na všechny shora v tomto *Vyjádření* uvedené skutečnosti je stavebník, nebo jím pověřená třetí osoba, povinen řídit se Všeobecnými podmínkami ochrany *SEK* společnosti *Česká telekomunikační infrastruktura a.s.*, které jsou nedílnou součástí tohoto *Vyjádření*.

(3) Společnost *Česká telekomunikační infrastruktura a.s.* prohlašuje, že žadateli byly pro jím určené a vyznačené zájmové území poskytnuty veškeré, ke dni podání shora označené žádosti, dostupné informace o *SEK*.

(4) Žadateli převzetím tohoto *Vyjádření* vzniká povinnost poskytnuté informace a data užít pouze k účelu, pro který mu byla tato poskytnuta. Žadatel není oprávněn poskytnuté informace a data rozmnožovat, rozšiřovat, pronajímat, půjčovat či jinak užívat bez souhlasu společnosti *Česká telekomunikační infrastruktura a.s.* V případě porušení těchto povinností vznikne žadateli odpovědnost vyplývající z platných právních předpisů, zejména předpisů práva autorského.

V případě dotazů k *Vyjádření* lze kontaktovat společnost *Česká telekomunikační infrastruktura a.s.* na asistenční lince 238 461 111.

Přílohami *Vyjádření* jsou:

- Všeobecné podmínky ochrany *SEK* společnosti *Česká telekomunikační infrastruktura a.s.*
- Situační výkres (obsahuje zájmové území určené a vyznačené žadatelem a výřezy účelové mapy *SEK*)

Vyjádření vydala společnost *Česká telekomunikační infrastruktura a.s.* dne: 21. 7. 2017.


Česká telekomunikační infrastruktura a.s.
Olšanská 2681/6
130 00 Praha 3
DIČ: CZ04084063


Všeobecné podmínky ochrany SEK společnosti Česká telekomunikační infrastruktura a.s.

I. Obecná ustanovení

1. Stavebník, nebo jím pověřená třetí osoba, je povinen při provádění jakýchkoliv činností, zejména stavebních nebo jiných prací, při odstraňování havárií a projektování staveb, řídit se platnými právními předpisy, technickými a odbornými normami (včetně doporučených), správnou praxí v oboru stavebnictví a technologickými postupy a učinit veškerá opatření nezbytná k tomu, aby nedošlo k poškození nebo ohrožení sítě elektronických komunikací ve vlastnictví společnosti *Česká telekomunikační infrastruktura a.s.* a je výslovně srozuměn s tím, že *SEK* jsou součástí veřejné komunikační sítě, jsou zajišťovány ve veřejném zájmu a jsou chráněny právními předpisy.
2. Při jakékoliv činnosti v blízkosti vedení *SEK* je stavebník, nebo jím pověřená třetí osoba, povinen respektovat ochranné pásmo *SEK* tak, aby nedošlo k poškození nebo zamezení přístupu k *SEK*. Při křížení nebo souběhu činností se *SEK* je povinen řídit se platnými právními předpisy, technickými a odbornými normami (včetně doporučených), správnou praxí v oboru stavebnictví a technologickými postupy. Při jakékoliv činnosti ve vzdálenosti menší než 1,5 m od krajního vedení vyznačené trasy podzemního vedení *SEK* (dále jen *PVSEK*) nesmí používat mechanizačních prostředků a nevhodného nářadí.
3. Pro případ porušení kterékoliv z povinností stavebníka, nebo jím pověřené třetí osoby, založené Všeobecnými podmínkami ochrany *SEK* společnosti *Česká telekomunikační infrastruktura a.s.* je stavebník, nebo jím pověřená třetí osoba, odpovědný za veškeré náklady a škody, které společnosti *Česká telekomunikační infrastruktura a.s.* vzniknou porušením jeho povinností.
4. V případě, že budou zemní práce zahájeny po uplynutí doby platnosti tohoto *Vyjádření*, nelze toto *Vyjádření* použít jako podklad pro vytyčení a je třeba požádat o vydání nového *Vyjádření*.
5. Bude-li žadatel na společnosti *Česká telekomunikační infrastruktura a.s.* požadovat, aby se jako účastník správního řízení, pro jehož účely bylo toto *Vyjádření* vydáno, vzdala práva na odvolání proti rozhodnutí vydanému ve správním řízení, pro jehož účely bylo toto *Vyjádření* vydáno, je povinen kontaktovat *POS*.

II. Součinnost stavebníka při činnostech v blízkosti SEK

1. Započítí činnosti je stavebník, nebo jím pověřená třetí osoba, povinen oznámit *POS*. Oznámení bude obsahovat číslo *Vyjádření*, k němuž se vztahují tyto podmínky.
2. Před započítím zemních prací či jakékoliv jiné činnosti je stavebník, nebo jím pověřená třetí osoba, povinen zajistit vyznačení tras *PVSEK* na terénu dle polohopisné dokumentace. S vyznačenou trasou *PVSEK* prokazatelně seznámí všechny osoby, které budou a nebo by mohly činnosti provádět.
3. Stavebník, nebo jím pověřená třetí osoba, je povinen upozornit jakoukoliv třetí osobu, jež bude provádět zemní práce, aby zjistila nebo ověřila stranovou a hloubkovou polohu *PVSEK* příčnými sondami, a je srozuměn s tím, že možná odchylka uložení středu trasy *PVSEK*, stranová i hloubková, činí +/- 30 cm mezi skutečným uložením *PVSEK* a polohovými údaji ve výkresové dokumentaci.
4. Při provádění zemních prací v blízkosti *PVSEK* je stavebník, nebo jím pověřená třetí osoba, povinen postupovat tak, aby nedošlo ke změně hloubky uložení nebo prostorového uspořádání *PVSEK*. Odkryté *PVSEK* je stavebník, nebo jím pověřená třetí osoba, povinen zabezpečit proti prověšení, poškození a odcizení.
5. Při zjištění jakéhokoliv rozporu mezi údaji v projektové dokumentaci a skutečností je stavebník, nebo jím pověřená třetí osoba, povinen bez zbytečného odkladu přerušit práce a zjištění rozporu oznámit *POS*. V přerušovaných pracích lze pokračovat teprve poté, co od *POS* prokazatelně obdržel souhlas k pokračování v pracích.
6. V místech, kde *PVSEK* vystupuje ze země do budovy, rozváděče, na sloup apod. je stavebník, nebo jím pověřená třetí osoba, povinen vykonávat zemní práce se zvýšenou mírou opatrnosti s ohledem na ubývající krytí nad *PVSEK*. Výkopové práce v blízkosti sloupů nadzemního vedení *SEK* (dále jen *NVSEK*) je povinen provádět v takové vzdálenosti, aby nedošlo k narušení jejich stability, to vše za dodržení platných právních předpisů, technických a odborných norem, správné praxi v oboru stavebnictví a technologických postupů.

7. Při provádění zemních prací, u kterých nastane odkrytí *PVSEK*, stavebník, nebo jím pověřená třetí osoba před zakrytím *PVSEK* vyzve *POS* ke kontrole. Zához je stavebník oprávněn provést až poté, kdy prokazatelně obdržel souhlas *POS*.
8. Stavebník, nebo jím pověřená třetí osoba, není oprávněn manipulovat s kryty kabelových komor a vstupovat do kabelových komor bez souhlasu společnosti *Česká telekomunikační infrastruktura a.s.*
9. Stavebník, nebo jím pověřená třetí osoba, není oprávněn trasu *PVSEK* mimo vozovku přejíždět vozidly nebo stavební mechanizací, a to až do doby, než *PVSEK* řádně zabezpečí proti mechanickému poškození. Stavebník, nebo jím pověřená třetí osoba, je povinen projednat s *POS* způsob mechanické ochrany trasy *PVSEK*. Při přepravě vysokého nákladu nebo mechanizace pod trasou *NVSEK* je stavebník, nebo jím pověřená třetí osoba, povinen respektovat výšku *NVSEK* nad zemí.
10. Stavebník, nebo jím pověřená třetí osoba, není oprávněn na trase *PVSEK* (včetně ochranného pásma) jakkoliv měnit niveletu terénu, vysazovat trvalé porosty ani měnit rozsah a konstrukci zpevněných ploch (např. komunikací, parkovišť, vjezdů aj.).
11. Stavebník, nebo jím pověřená třetí osoba, je povinen manipulační a skladové plochy zřizovat v takové vzdálenosti od *NVSEK*, aby činnosti na/v manipulačních a skladových plochách nemohly být vykonávány ve vzdálenost menší než 1m od *NVSEK*.
12. Stavebník, nebo jím pověřená třetí osoba, není oprávněn užívat, přemísťovat a odstraňovat technologické, ochranné a pomocné prvky *SEK*.
13. Stavebník, nebo jím pověřená třetí osoba, není oprávněn bez předchozího projednání jakkoliv manipulovat s případně odkrytými prvky *SEK*, zejména s ochrannou skříňí optických spojek, optickými spojkami, technologickými rezervami či jakýmkoliv jiným zařízením *SEK*.
14. Stavebník, nebo jím pověřená třetí osoba, je povinen každé poškození či krádež *SEK* neprodleně od okamžiku zjištění takové skutečnosti, oznámit *POS* na telefonní číslo: 724 174 105 nebo v mimopracovní době na telefonní číslo 238 462 690.

III. Práce v objektech a odstraňování objektů

1. Stavebník, nebo jím pověřená třetí osoba, je povinen před zahájením jakýchkoliv prací v budovách a jiných objektech, kterými by mohl ohrozit stávající *SEK*, prokazatelně kontaktovat *POS* a zajistit u společnosti *Česká telekomunikační infrastruktura a.s.* bezpečné odpojení *SEK*.
2. Při provádění činností v budovách a jiných objektech je stavebník, nebo jím pověřená třetí osoba, povinen v souladu s právními předpisy, technickými a odbornými normami (včetně doporučených), správnou praxí v oboru stavebnictví a technologickými postupy provést mimo jiné průzkum vnějších i vnitřních vedení *SEK* na omítce i pod ní.

IV. Součinnost stavebníka při přípravě stavby

1. Pokud činností stavebníka, nebo jím pověřené třetí osoby, k níž je třeba povolení správního orgánu dle zvláštního právního předpisu, dojde k ohrožení či omezení *SEK*, je stavebník, nebo jím pověřená třetí osoba, povinen kontaktovat *POS* a předložit zakreslení *SEK* do příslušné dokumentace stavby (projektové, realizační, koordinační atp.).
2. V případě, že pro činnosti stavebníka, nebo jím pověřené třetí osoby, není třeba povolení správního orgánu dle zvláštního právního předpisu, je stavebník, nebo jím pověřená třetí osoba, povinen předložit zakreslení trasy *SEK* i s příslušnými kótami do zjednodušené dokumentace (katastrální mapa, plánec), ze které bude zcela patrná míra dotčení *SEK*.

3. Při projektování stavby, rekonstrukce či přeložky vedení a zařízení silových elektrických sítí, elektrických trakcí vlaků a tramvají, nejpozději však před zahájením správního řízení ve věci povolení stavby, rekonstrukce či přeložky vedení a zařízení silových elektrických sítí, elektrických trakcí vlaků a tramvají, je stavebník, nebo jím pověřená třetí osoba, povinen provést výpočet rušivých vlivů, zpracovat ochranná opatření a předat je *POS*.

4. Při projektování stavby, při rekonstrukci, která se nachází v ochranném pásmu radiových tras společnosti *Česká telekomunikační infrastruktura a.s.* a překračuje výšku 15 m nad zemským povrchem, a to včetně dočasných objektů zařízení staveniště (jeřáby, konstrukce, atd.), nejpozději však před zahájením správního řízení ve věci povolení takové stavby, je stavebník nebo jím pověřená třetí osoba, povinen kontaktovat *POS*. Ochranné pásmo radiových tras v šíři 50m je zakresleno do situačního výkresu. Je tvořeno dvěma podélnými pruhy o šíři 25 m po obou stranách radiového paprsku v celé jeho délce, resp. 25 m kruhem kolem vysílacího radiového zařízení.

5. Pokud se v zájmovém území stavby nachází podzemní silnoproudé vedení (NN) společnosti *Česká telekomunikační infrastruktura a.s.* je stavebník, nebo jím pověřená třetí osoba, před zahájením správního řízení ve věci povolení správního orgánu k činnosti stavebníka, nebo jím pověřené třetí osoby, nejpozději však před zahájením stavby, povinen kontaktovat *POS*.

6. Pokud by navrhované stavby (produktovody, energovody aj.) svými ochrannými pásmy zasahovaly do prostoru stávajících tras a zařízení *SEK*, či do jejich ochranných pásem, je stavebník, nebo jím pověřená třetí osoba, povinen realizovat taková opatření, aby mohla být prováděna údržba a opravy *SEK*, a to i za použití mechanizace, otevřeného plamene a podobných technologií.

V. Křížení a souběh se *SEK*

1. Stavebník, nebo jím pověřená třetí osoba, je povinen v místech křížení *PVSEK* se sítěmi technické infrastruktury, pozemními komunikacemi, parkovacími plochami, vjezdy atp. ukládat *PVSEK* v zákonných předpisy stanovené hloubce a chránit *PVSEK* chráničkami s přesahem minimálně 0,5 m na každou stranu od hrany křížení. Chráničku je povinen utěsnit a zamezit vnikání nečistot.

2. Stavebník nebo jím pověřená třetí osoba, je výslovně srozuměn s tím, že v případě, kdy hodlá umístit stavbu sjezdu či vjezdu, je povinen stavbu sjezdu či vjezdu umístit tak, aby metalické kabely *SEK* nebyly umístěny v hloubce menší než 0,6 m a optické nebyly umístěny v hloubce menší než 1 m.

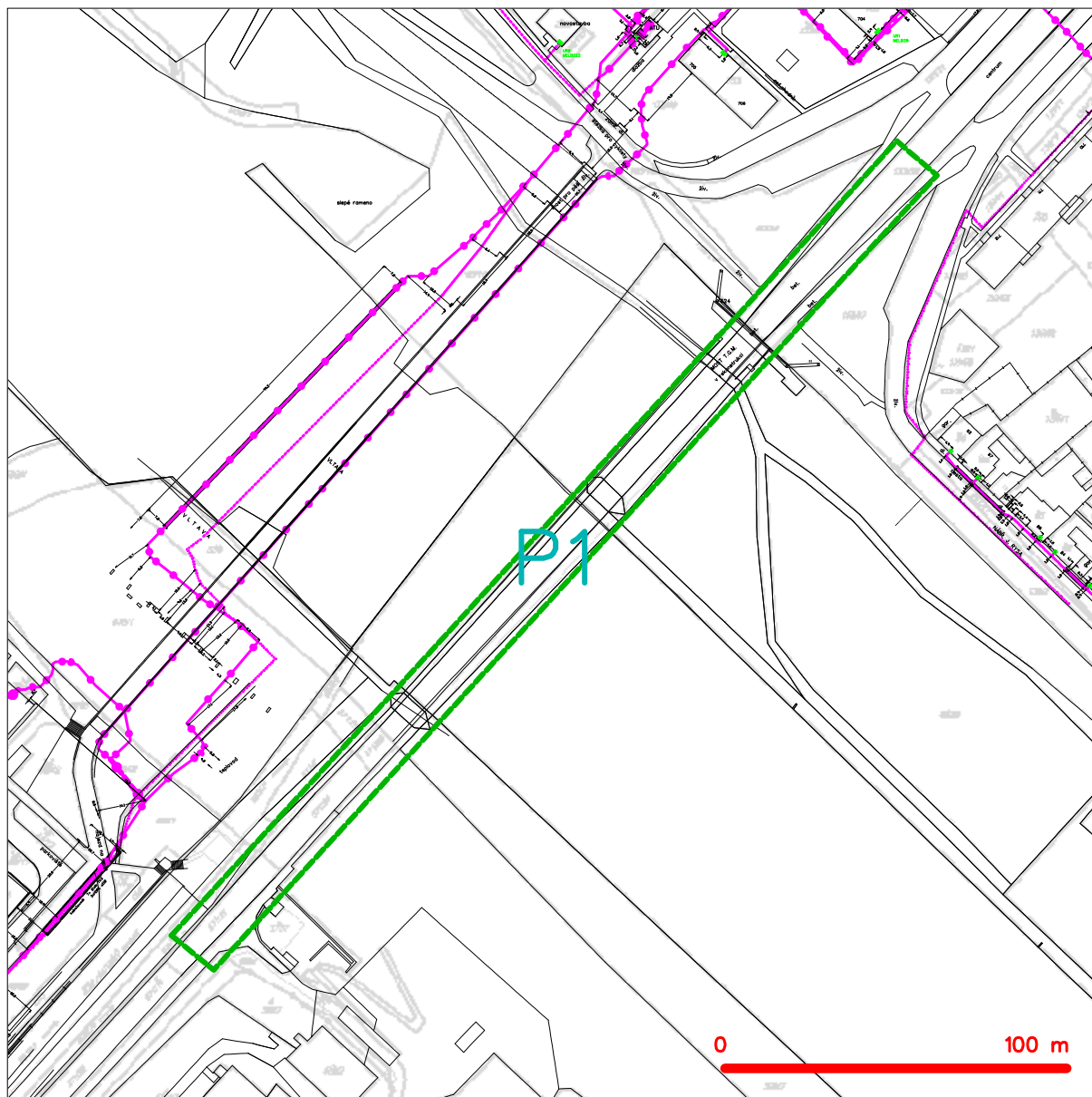
3. Stavebník, nebo jím pověřená třetí osoba, je povinen základy (stavby, opěrné zdi, podezdívky apod.) umístit tak, aby dodržel minimální vodorovný odstup 1,5 m od krajního vedení, případně kontaktovat *POS*.

4. Stavebník, nebo jím pověřená třetí osoba, není oprávněn trasy *PVSEK* znepřístupnit (např. zabetonováním).

5. Stavebník, nebo jím pověřená třetí osoba, je při křížení a souběhu stavby nebo sítí technické infrastruktury s kabelovodem povinen zejména:

- pokud plánované stavby nebo trasy sítí technické infrastruktury budou umístěny v blízkosti kabelovodu ve vzdálenosti menší než 2 m nebo při křížení kabelovodu ve vzdálenosti menší než 0,5 m nad nebo kdekoli pod kabelovodem, předložit *POS* zakreslení v příčných řezech,
- do příčného řezu zakreslit také profil kabelové komory v případě, kdy jsou sítě technické infrastruktury či stavby umístěny v blízkosti kabelové komory ve vzdálenosti menší než 2 m,
- neumísťovat nad trasou kabelovodu v podélném směru sítí technické infrastruktury,
- předložit *POS* vypracovaný odborný statický posudek včetně návrhu ochrany tělesa kabelovodu pod stavbou, ve vjezdu nebo pod zpevněnou plochou,
- nezakrývat vstupy do kabelových komor, a to ani dočasně,
- projednat s *POS*, nejpozději ve fázi projektové přípravy, jakékoliv výkopové práce, které by mohly být vedeny v úrovni či pod úrovní kabelovodu nebo kabelové komory a veškeré případy, kdy jsou trajektorie podvrťů a protlaků ve vzdálenosti menší než 1,5 m od kabelovodu.

SITUAČNÍ VÝKRES - ZÁJMOVÉ ÚZEMÍ



LEGENDA

- hranice zájmového území k vyjádření
- NN přípojka, území s NN přípojkou CETIN
- zaměřený průběh metalického kabelu
- zaměřený průběh optického kabelu, HDPE trubky nebo souběh optického a metalického kabelu
- nezaměřený průběh metalického kabelu
- nadzemní síť cizí
- nezaměřený průběh optického kabelu, HDPE trubky nebo souběh optického a metalického kabelu
- radiové síť, ochranné pásmo radiové sítě
- nadzemní síť
- neprovozovaná síť
- podzemní síť cizí
- síť s NN
- kolektor, kabelovod

[Signature]
Česká telekomunikační infrastruktura a.s.
Olšanská 2681/6
130 00 Praha 3
DIČ: CZ04084063
96



Vyřizuje: Dundáček Petr

E-mail: petr.dundacek@t-mobile.cz

Pontex s.r.o.
Martin ŠTAFEN
Bezová 1658/1
14714 Praha 4

Naše značka: **E25435/17**

V Praze dne: **21.7.2017**

Vyjádření a stanovení podmínek pro udělení souhlasu s umístěním stavby v ochranném pásmu sítě technické infrastruktury (TI) společnosti T-Mobile Czech Republic a.s.

Vydané podle § 101 ZÁKONA Č. 127/2005 Sb., o elektronických komunikacích a o změně některých souvisejících zákonů (zákon o elektronických komunikacích – dále jen ZEK), ve znění pozdějších předpisů a §161 zákona č. 183/2006 Sb., o územním plánování a stavebním řádu (stavební zákon) či dle dalších příslušných právních předpisů

Věc: Výměna MZ mostu ev.č. 101-059 Kralupy n/V

Stupeň: Stavební řízení

Na základě předložených projektových podkladů dáváme **souhlasné stanovisko k vydání Územního souhlasu / rozhodnutí (Stavebního povolení) a následně souhlas s realizací stavby.**

Dle předložených dokladů nedojde ke kolizi s technickou infrastrukturou společnosti **T-Mobile Czech Republic a.s.**

Toto stanovisko má platnost 1 rok.

Vydané stanovisko nelze prodloužit. Po uplynutí platnosti zadejte žádost o nové stanovisko.

T-Mobile
T-Mobile Czech Republic a.s.
Tomášova 2144/1
148 00 Praha 4
IČ 649 49 681, DIČ CZ64949681

.....
Ochrana sítí
Technologický úsek



Příloha č. 1

Rekapitulace žádosti o vyjádření k existenci sítě elektronických komunikací

Číslo žádosti: **E25435/17**
Název stavby /akce: **Výměna MZ mostu ev.č. 101-059 Kralupy n/V**
Datum podání žádosti: **21.7.2017**
Důvod žádosti: **Stavební řízení**
Popis jiného důvodu žádosti:
Poznámka:

Žadatel

Firma / organizace: **Pontex s.r.o.**
IČ: **40763439**
DIČ:
Kontaktní osoba: **Martin ŠTAFEN**
Adresa: **Bezová 1658/1**
Město / obec: **Praha 4**
PSČ: **14714**
Stát:
E-mail: **mst@pontex.cz**
Telefonní číslo: **776500066**

Stavebník

Firma / organizace: **Pontex s.r.o.**
Kontaktní osoba: **Martin ŠTAFEN**
Adresa: **Bezová 1658/1**
Město / obec: **Praha 4**
PSČ: **14714**
Stát:
E-mail: **mst@pontex.cz**
Telefonní číslo: **776500066**

Stavba

Výška nad terénem (metry): **0 m**
Projektant:
Druh stavby: **Infrastruktura**
Hodnota projektu: **1 mil. Kč**
Měsíc zahájení stavby: **10/2017**
Měsíc ukončení stavby: **10/2018**

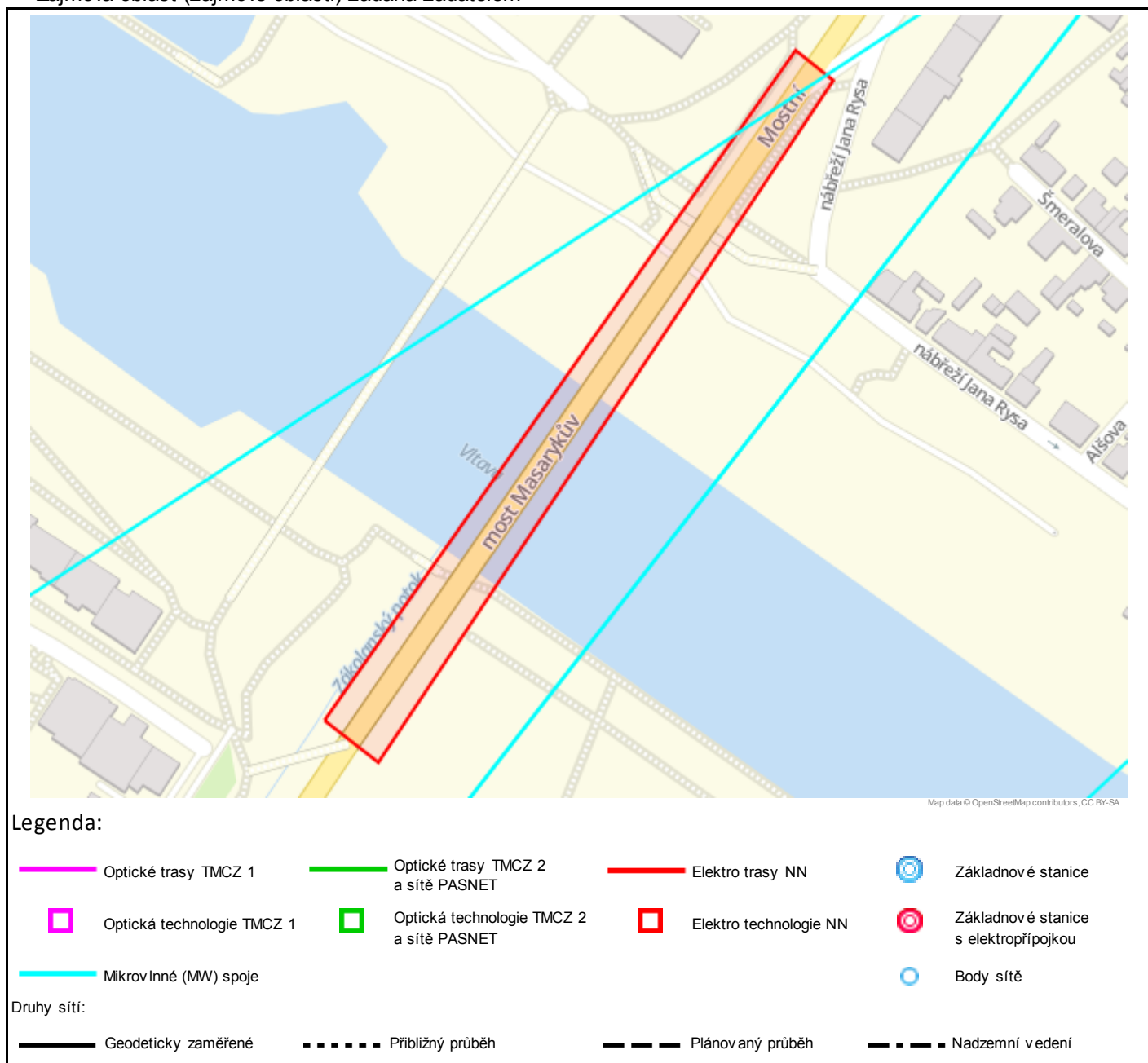
Odeslání stanoviska

E-mail: **mst@pontex.cz**

Příloha č. 2

Situační plánek

Zájmová oblast (zájmové oblasti) zadaná žadatelem



Geometrie zájmové oblasti (zájmových oblastí) žádosti ve formátu WKT a souřadnicovém systému S-JTSK. Zkopírováním textu lze geometrii zobrazit v jakémkoli softwaru podporujícím formát WKT.

GEOMETRYCOLLECTION(POLYGON((-748142.843333349 -1024741.155331,-748125.944508416 -1024758.53043218,-747932.748784068 -1024541.5420487,-747944.541019766 -1024529.11584103,-748142.843333349 -1024741.155331)))



Pontex, spol. s r.o. (Pontex Consulting Engineers, Ltd.)
Martin ŠTAFEN
Bezová 1658/1
147 00 Praha - Braník

V Praze, 21.7.2017

Naše zn.: **170721-111550348**

Věc: vyjádření k žádosti k akci **"Výměna MZ mostu ev.č. 101-059 Kralupy n/V"**

Sdělujeme Vám, že společnost Vodafone Czech Republic a.s., se sídlem Praha 5, náměstí Junkových 2, IČ: 25788001, zapsaná dne 13.8. 1999 v obchodním rejstříku vedeném Městským soudem v Praze pod spisovou značkou B.6064 na základě předložené dokumentace ze dne **21.7.2017**

souhlasí s realizací projektu.

Ve vámi zadaném zájmovém území a v uvedené výšce (výška stavby: 999 m, výška jeřábu: 999 m) se nenachází žádné podzemní ani nadzemní vedení naší společnosti.

Platnost vyjádření je **1 rok** od data vydání.

S pozdravem

v.z. Nikol Jeníková
Vodafone Czech Republic a.s.
Náměstí Junkových 2
155 00 Praha 5


Vodafone Czech Republic a.s.
náměstí Junkových 2, 155 00, Praha 5
IČO: 25788001, DIČ: CZ25788001
tel.: 776 971 111, fax: 776 971 927
-60-

Tel.: 775 012 026
E-mail: west@vodafone.cz

Seznam příloh/přiložených souborů:

Zadost_170721-111550348.pdf

Pontex, spol. s r.o. (Pontex
Consulting Engineers, Ltd.)
Bezová 1658/1
14700 Praha

naše značka
5001553538

vyřizuje
Jaroslav Kápička

datum
21.07.2017

Věc:

Výměna MZ mostu ev.č. 101-059 Kralupy n/V

K.ú. - p.č.: Kralupy nad Vltavou , Lobeček

Stavebník: Pontex, spol. s r.o. (Pontex Consulting Engineers, Ltd.) , Bezová 1658/1 , 14700 Praha

Účel stanoviska: Informace o výskytu sítí (formát PDF)

GasNet, s.r.o., jako provozovatel distribuční soustavy (PDS) a technické infrastruktury, zastoupený GridServices, s.r.o., vydává toto stanovisko:

V zájmovém území vyznačeném v příloze tohoto stanoviska, nebo jeho blízkosti se nachází provozovaná plynárenská zařízení a plynovodní přípojky ve vlastnictví nebo správě GasNet, s.r.o. - viz příloha s informativní polohou tohoto plynárenského zařízení a plynovodních přípojek a informací v legendě. Přesnou polohu plynárenského zařízení a plynovodních přípojek je nutno před zahájením stavby určit vytyčením. Upozorňujeme, že se v zájmovém území vyznačeném v příloze tohoto stanoviska mohou nacházet plynárenská zařízení a plynovodní přípojky, která jsou ve fázi výstavby a doposud nebyla předána GasNet, s.r.o. k provozování. Taktéž se v zájmovém území mohou nacházet plynárenská zařízení a plynovodní přípojky jiných vlastníků či správců, případně i dlouhodobě nefunkční/neprovozovaná plynárenská zařízení a plynovodní přípojky bez dostupných informací o jejich poloze a vlastnictví.

Toto stanovisko slouží POUZE JAKO INFORMACE o výskytu plynárenského zařízení a plynovodních přípojek v zájmovém území vyznačeném v příloze.

Stanovisko NELZE POUŽÍT pro jednání s orgány státní správy ve věcech územního plánování a stavebního řádu dle zákona č. 183/2006 Sb. v platném znění a NELZE ho použít např. pro územní řízení, řízení o územním souhlasu, veřejnoprávní smlouvy pro umístění stavby, zjednodušené územní řízení, ohlášení, stavební řízení, společné územní a stavební řízení, veřejnoprávní smlouvu o provedení stavby nebo oznámení stavebního záměru s certifikátem autorizovaného inspektora.

Stanovisko NELZE POUŽÍT pro realizaci stavby a rovněž nenahrazuje stanovisko k dokumentaci stavby.

Pro případné upřesnění polohy PZ je nutné provést jeho vytyčení. Vytyčení provede příslušná provozní oblast. Při žádosti uvede žadatel naši značku (číslo jednací) uvedenou v úvodu tohoto stanoviska.

Platí pouze pro území vyznačené v příloze tohoto stanoviska a to 24 měsíců ode dne jeho vydání.

Stanovisko bylo vygenerováno na základě Vaší žádosti automaticky.

GridServices, s.r.o.

Plynárenská 499/1
Zábrdovice
602 00 Brno
T +420532221111
F +420545578571
E info@gidservices.cz
I www.gidservices.cz
IČ: 27935311
DIČ: CZ27935311

Zapsán do obchodního rejstříku:
Krajský soud v Brně
oddíl C, vložka 57165
26.07.2007

Bankovní spojení:
Československá obchodní banka,
a.s.
Číslo účtu: 17837923
Kód banky: 0300

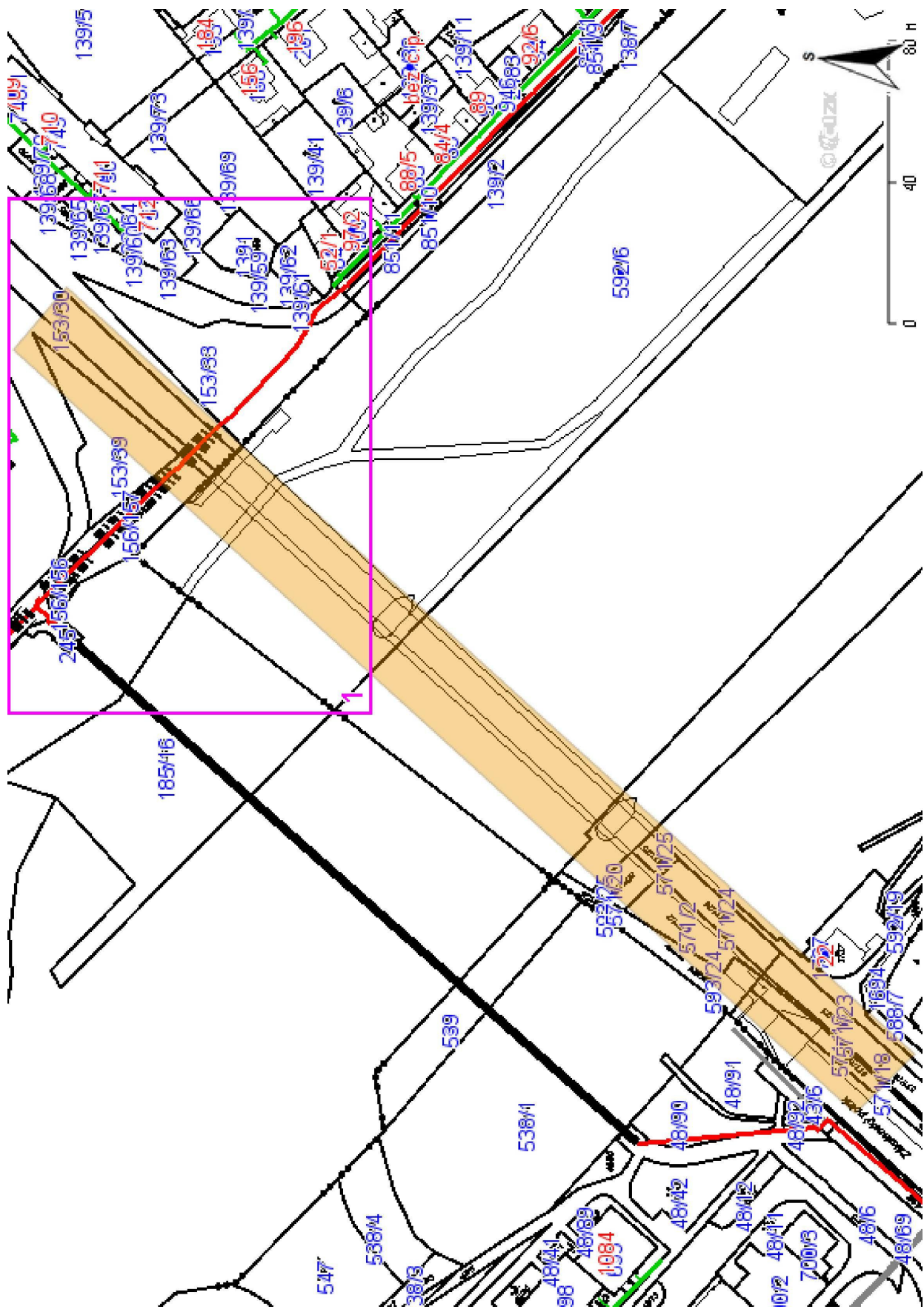
Za správnost a úplnost dokumentace předložené s žádostí včetně jejího souladu s platnými předpisy plně zodpovídá její zpracovatel. Stanovisko nenahrazuje případná další stanoviska k jiným částem stavby.

V případě další korespondence nebo jednání (např. změna stavby) uvádějte naši značku - 5001553538 a datum tohoto stanoviska. Kontakty jsou k dispozici na www.gridservices.cz nebo NONSTOP zákaznická linka 800 11 33 55.



GasNet, s.r.o.
zastoupená společností GridServices, s.r.o., IČ 279 35 311
Jaroslav Kápička
Vedoucí zpracování externích požadavků
Odbor zpracování externích požadavků

Přílohy: Detailní zakres plynárenského zařízení



Legenda:

linie plynovodu	
NTL	
STL	
VTL	
VVTL	
nefunkční	
výstavba	
regulační stanice	
ochranné zařízení	
kabel	
elektropřípojka	
kabel protikorozní ochrany	
anodové uzemnění	
stanice katodové ochrany	

ŽADATEL

Pontex s.r.o.

NAŠE ZNAČKA

0100777854

VYŘÍZENÍ DNE

21.07.2017

Sdělení o existenci energetického zařízení v majetku společnosti EZ Distribuce, a. s., pro akci:**Výměna MZ mostu ev. č. 101-059 Kralupy n/V**

Vážený zákazníku,

dovolujeme si reagovat na Vaši žádost číslo 0100777854 ze dne 21.07.2017 sdělení o existenci energetického zařízení v majetku společnosti EZ Distribuce, a. s., ve Vámi vymezeném zájmovém území.

V majetku EZ Distribuce, a. s., se na Vámi uvedeném zájmovém území nachází nebo ochranným pásmem zasahuje energetické zařízení typu:

	síť NN	síť VN	síť VVN
Podzemní síť	stejně	stejně	
Nadzemní síť			
Stanice			

Energetické zařízení je chráněno ochranným pásmem podle § 46 zákona č. 458/2000 Sb., o podmínkách podnikání a o výkonu státní správy v energetických odvětvích a o změně některých zákonů (energetický zákon), ve znění pozdějších předpisů. Přibližný průběh tras energetických zařízení zasíláme v příloze k tomuto dopisu. Dovolujeme si upozornit, že v trase kabelového vedení může být uloženo několik kabelů.

V případě, že uvažovaná akce neboinnost zasáhne do ochranného pásma nadzemních vedení nebo trafostanic, popřípadě po vytyčení zjistíte, že zasahuje do ochranného pásma podzemních vedení, je nutné písemně požádat společnost EZ Distribuce, a. s., o souhlas s innoostí v ochranném pásmu (formulář je k dispozici na www.cezdistribuce.cz v části Formulář / innoosti v ochranných pásmech, kontaktní údaje pro podání Vaší žádosti naleznete v zápatí). Jestliže uvažovaná akce vyvolá potřebu dílčí změny trasy vedení nebo umístění některých prvků energetického zařízení, je nutné včas společnost EZ Distribuce, a. s., požádat o přeložku zařízení podle § 47 energetického zákona. Dovolujeme si Vás rovněž upozornit, že v zájmovém území se může nacházet také energetické zařízení, které není v majetku společnosti EZ Distribuce, a. s.

V případě existence podzemních energetických zařízení je povinností stavebníka alespoň třináct dní před započetím zemních prací požádat o tzv. vytyčení. Kontaktní údaje pro podání žádosti naleznete na www.cezdistribuce.cz v části Kontakty.

Pokud dojde k obnažení kabelového vedení nebo k poškození energetického zařízení, nahlašte nám prosím tuto skutečnost bezodkladně jako poruchu na bezplatnou linku 800 850 860.

Toto sdělení je platné do 21.01.2018 a je jedním z podkladů pro zpracování projektové dokumentace, pokud je taková dokumentace zpracovávána. Toto sdělení však nenahrazuje vyjádření provozovatele distribuční soustavy k projektové dokumentaci pro územní nebo stavební řízení, k připojení nového odběru, zdroje elektrické energie nebo k navýšení rezervovaného výkonu a výkonu a mimo havárií ani souhlas s innoostí v ochranném pásmu.

V souvislosti s výše uvedeným si Vás dovoluujeme upozornit, že uvedené sdělení včetně jeho příloh obsahuje skutečnosti tvořící obchodní tajemství společnosti EZ Distribuce, a. s. Poskytnuté informace jsou dále také doprovázeny informacemi a obchodně citlivými informacemi společnosti EZ Distribuce, a. s. Z výše uvedených důvodů si Vás proto společnost EZ Distribuce, a. s., dovoluujeme upozornit, že s poskytnutými informacemi je potřeba nakládat dle platných právních předpisů, v opačném případě se vystavujete postihu ve smyslu platné právní úpravy. V této souvislosti si Vás dále dovoluujeme upozornit, že požadované informace nesmí být předány, sděleny, využity, zveřejněny, či jiným způsobem postoupeny na jakoukoli třetí osobu bez předchozího prokazatelného souhlasu společnosti EZ Distribuce, a. s. Informace o existenci sítí mohou být využity pouze pro účel, pro který byly vyžádány.

S pozdravem



z pověření POV/ DA/94/0118/2014
Ing. Zbyněk Businský
Vedoucí odboru Správa dat o sítí
EZ Distribuce, a. s.

Přílohy

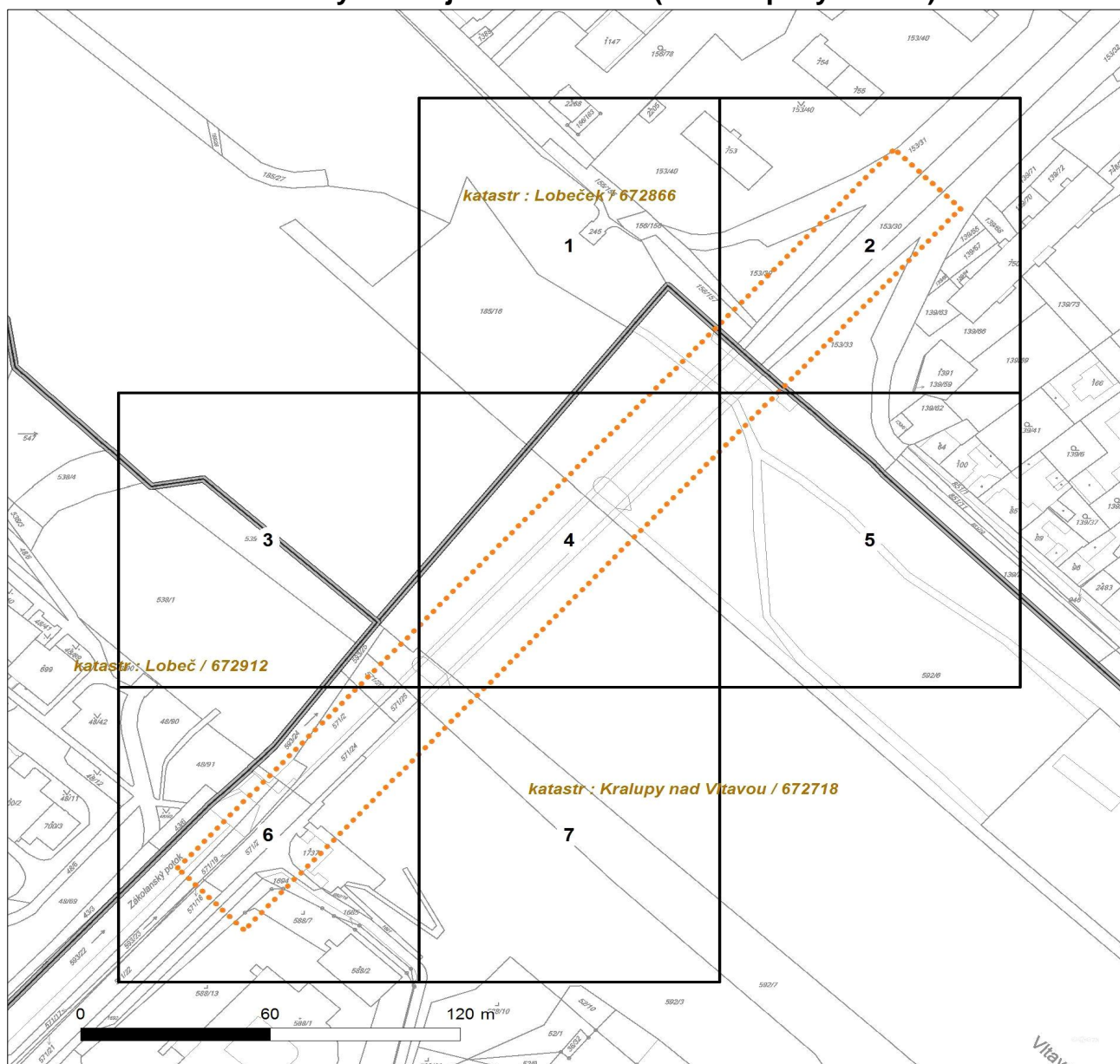
1. Situace a výkres zájmového území
2. Podmínky pro provádění činností v ochranných pásmech energetických zařízení



Platí pouze se sdělením číslo 0100777854.

Zakreslené polohy zařízení v plánu jsou pouze informativní.

Situace výkres zájmového území (klad mapových listů)



Není-li zobrazena katastrální mapa, zadejte žádost znovu. Katastrální mapa je generována prostřednictvím externí WMS služby, jejíž provoz nezajišťuje společnost ČEZ Distribuce, a. s.

LEGENDA

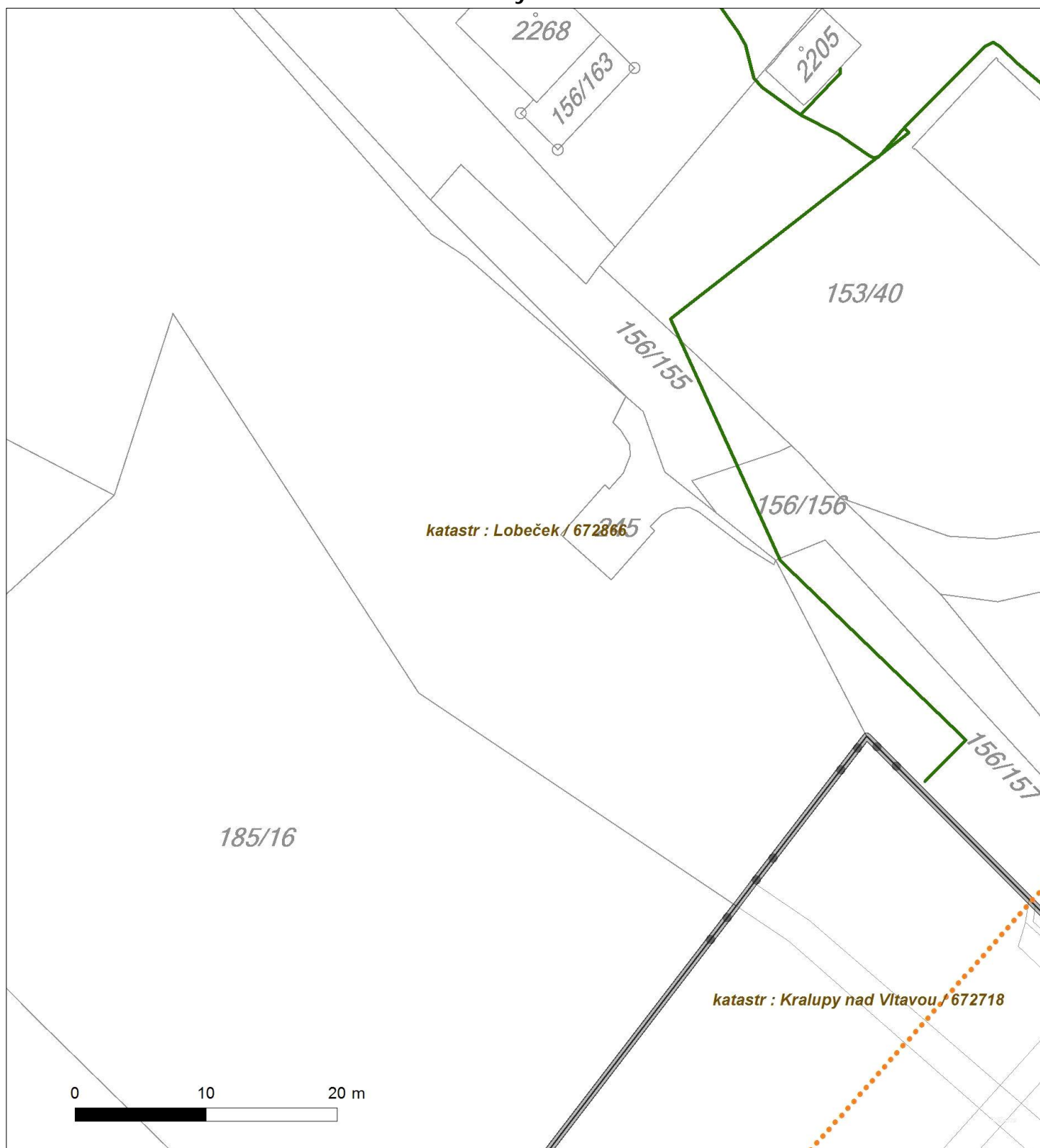
	Podzemní vedení NN do 1kV		Stanice do 52 kV - stožárová
	Nadzemní vedení NN do 1kV		Stanice do 52 kV - zděná
	Podzemní vedení VN do 35 kV		Transformovna (nad 52 kV)
	Nadzemní vedení VN do 35 kV		Probíhající investice ČEZ Distribuce
	Podzemní vedení VVN 110kV		Stanice ČEZ Distribuce ve výstavbě
	Nadzemní vedení VVN 110kV		Zařízení ČEZ Distribuce ve výstavbě
	NN přívod odběratele		Hranice katastrálního území
	Cizí energetické vedení		
	Zájmové území		



Platí pouze se sdělením číslo 0100777854.

Zakreslené polohy zařízení v ploše jsou pouze informativní.

Situční výkres - list 1



Není-li zobrazena katastrální mapa, zadejte žádost znovu. Katastrální mapa je generována prostřednictvím externí WMS služby, jejíž provoz nezajišťuje společnost EZ Distribuce, a. s.

Platí pouze se sdělením číslo 0100777854.

Zakreslené polohy za ízení v p íloze jsou pouze informativní.

Situa ní výkres - list 2



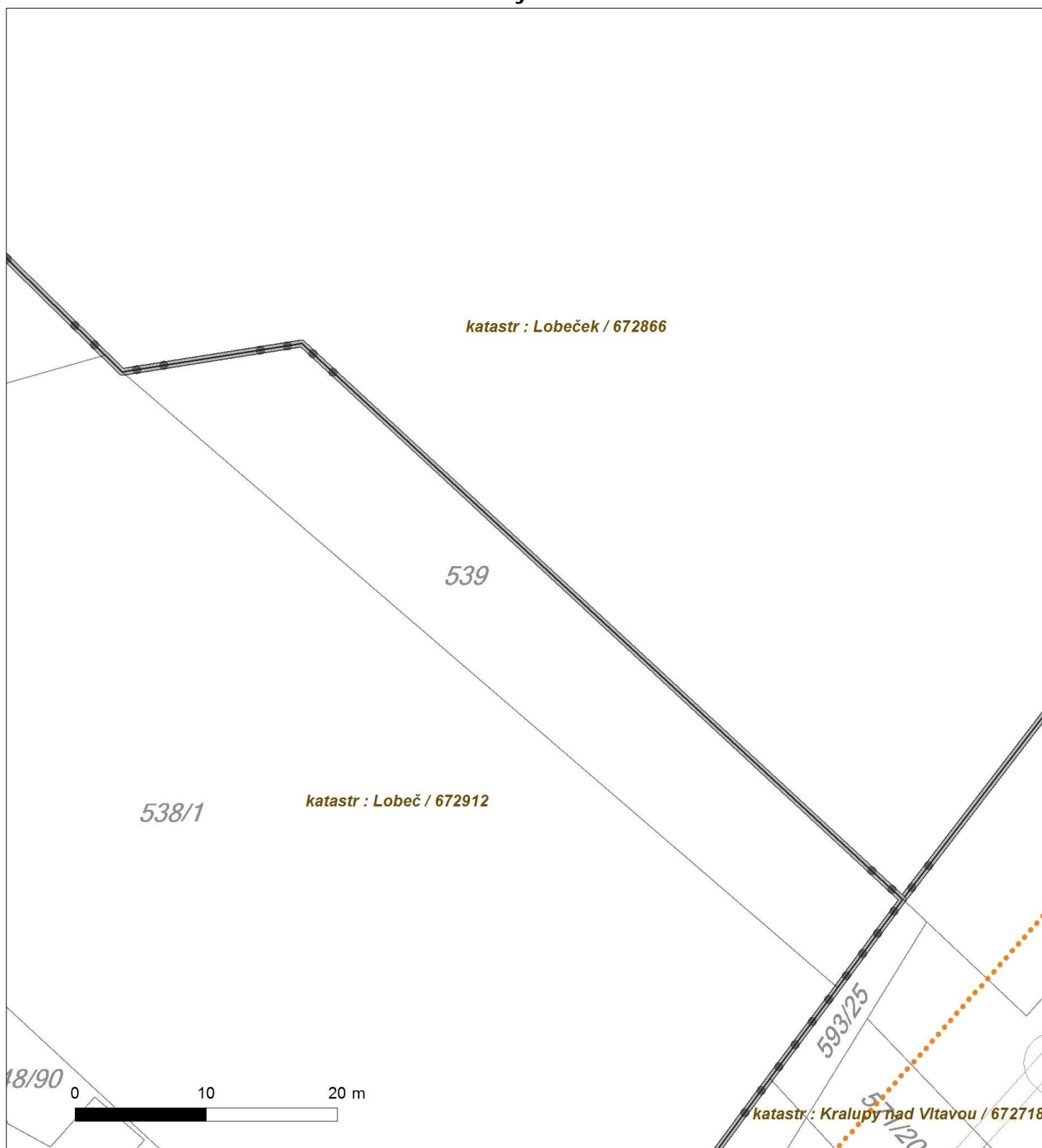
Není-li zobrazena katastrální mapa, zadejte žádost znovu. Katastrální mapa je generována prostřednictvím externí WMS služby, jejíž provoz nezajišťuje společnost EZ Distribuce, a. s.



Platí pouze se sdělením číslo 0100777854.

Zakreslené polohy zařízení v ploše jsou pouze informativní.

Situční výkres - list 3



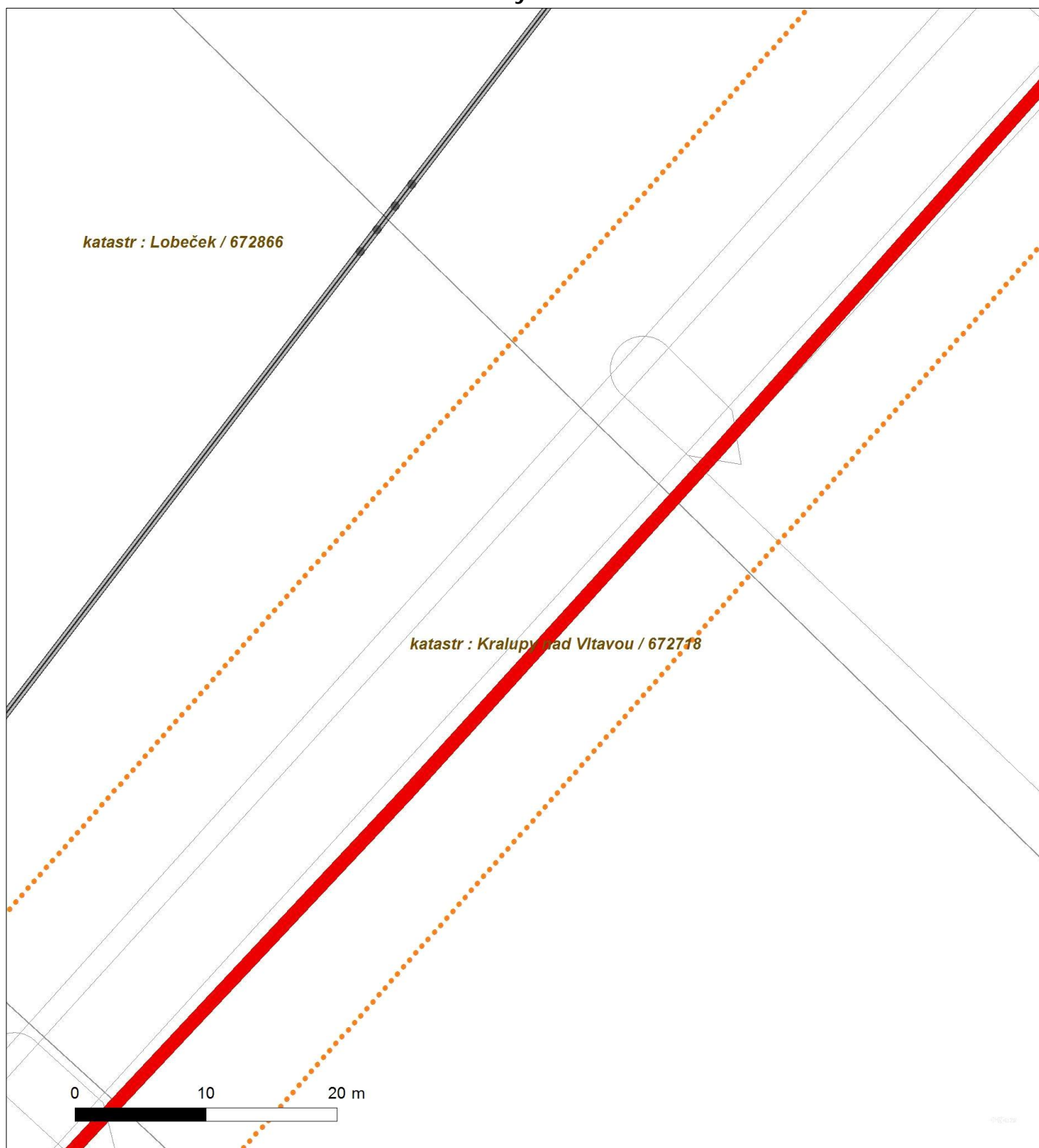
Není-li zobrazena katastrální mapa, zadejte žádost znovu. Katastrální mapa je generována prostřednictvím externí WMS služby, jejíž provoz nezajišťuje společnost EZ Distribuce, a. s.



Platí pouze se sdělením číslo 0100777854.

Zakreslené polohy zařízení v příloze jsou pouze informativní.

Situční výkres - list 4



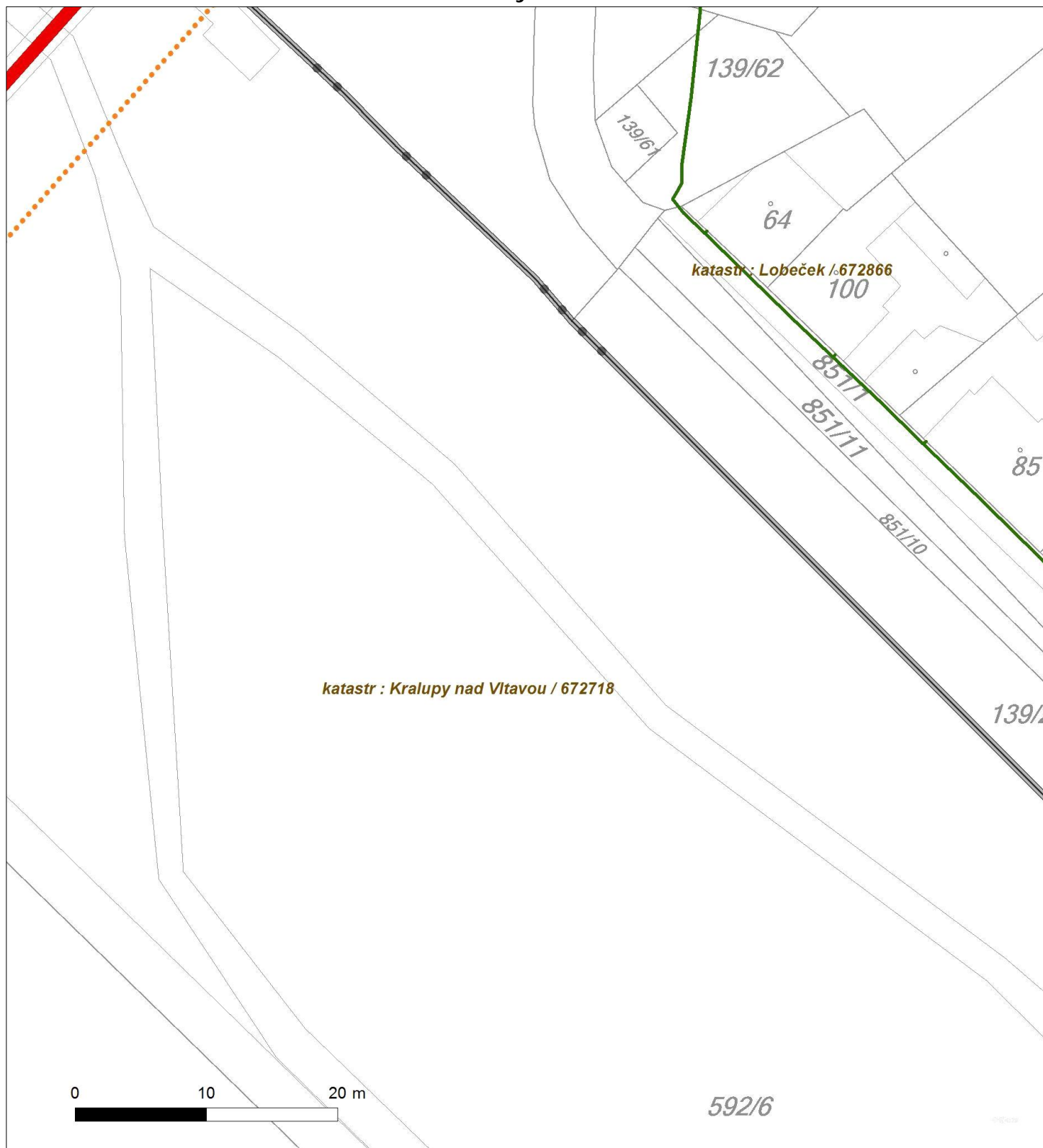
Není-li zobrazena katastrální mapa, zadejte žádost znovu. Katastrální mapa je generována prostřednictvím externí WMS služby, jejíž provoz nezajišťuje společnost EZ Distribuce, a. s.



Platí pouze se sdělením číslo 0100777854.

Zakreslené polohy zařízení v příloze jsou pouze informativní.

Situční výkres - list 5



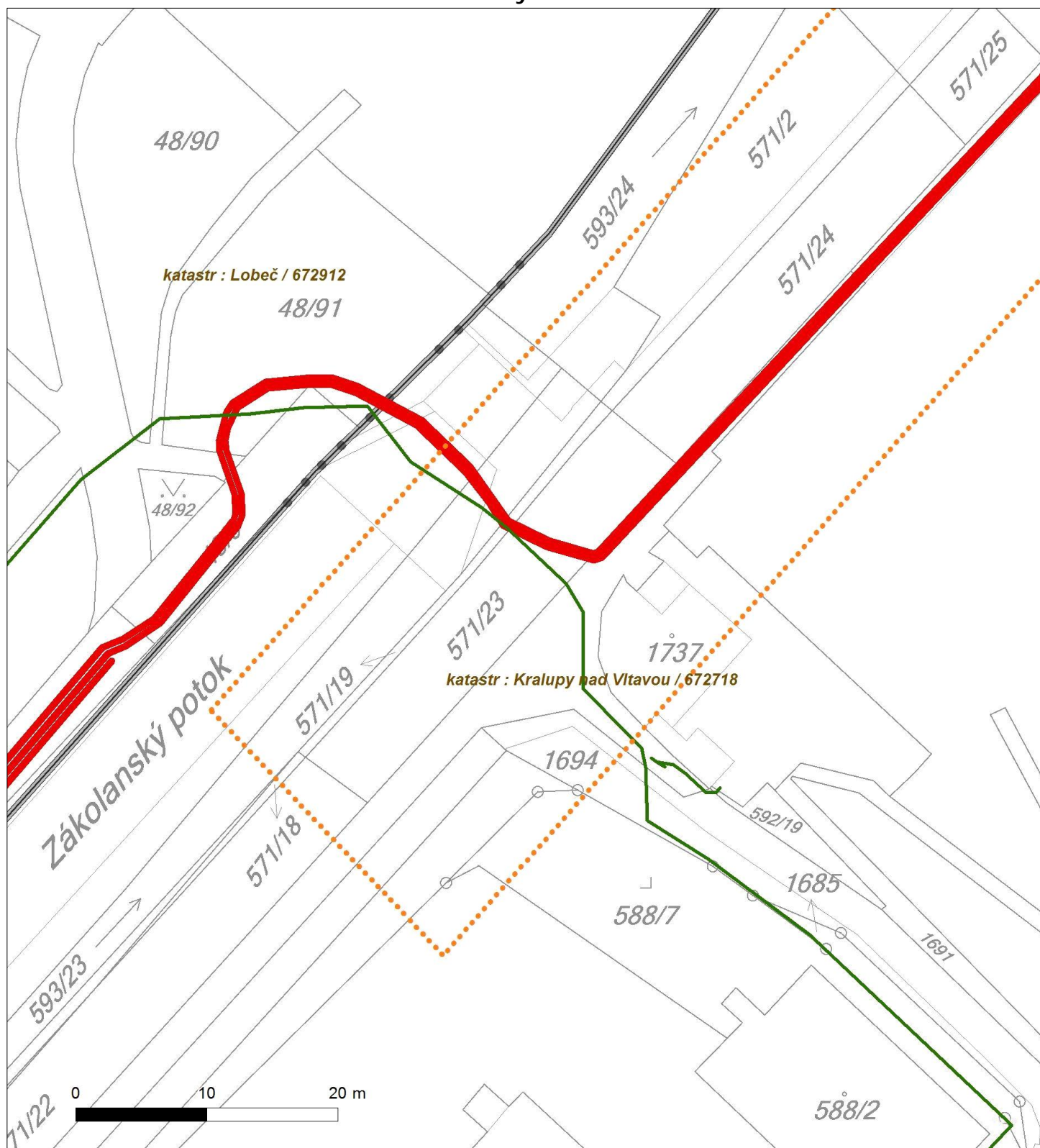
Není-li zobrazena katastrální mapa, zadejte žádost znovu. Katastrální mapa je generována prostřednictvím externí WMS služby, jejíž provoz nezajišťuje společnost EZ Distribuce, a. s.



Platí pouze se sdělením číslo 0100777854.

Zakreslené polohy zařízení v příloze jsou pouze informativní.

Situční výkres - list 6




Není-li zobrazena katastrální mapa, zadejte žádost znovu. Katastrální mapa je generována prostřednictvím externí WMS služby, jejíž provoz nezajišťuje společnost EZ Distribuce, a. s.



Platí pouze se sdělením číslo 0100777854.

Zakreslené polohy zařízení v příloze jsou pouze informativní.

Situční výkres - list 7



Není-li zobrazena katastrální mapa, zadejte žádost znovu. Katastrální mapa je generována prostřednictvím externí WMS služby, jejíž provoz nezajišťuje společnost EZ Distribuce, a. s.



PODMÍNKY PRO PROVÁDĚNÍ INNSTÍ V OCHRANNÝCH PÁSMECH PODZEMNÍCH VEDENÍ

Ochranné pásmo podzemních vedení elektrizační soustavy do 110 kV včetně vedení idicí, měřicí a zabezpečovací techniky je stanoveno v § 46, odst. (5), Zák. č. 458/2000 Sb., tj. zákona o podmínkách podnikání a o výkonu státní správy v energetických odvětvích a o změnách některých zákonů (energetický zákon), ve znění pozdějších předpisů (dále jen "energetický zákon"), a miní 1 metr po obou stranách krajního kabelu kabelové trasy, nad 110 kV miní 3 metry po obou stranách krajního kabelu.

V ochranném pásmu podzemního vedení je podle § 46 odst. (8) a (10) energetického zákona zakázáno:

- a) z izovat bez souhlasu vlastníka toho, co za izení stavby i umísťovat konstrukce a jiná podobná za izení, jakož i uskladňovat hořlavé a výbušné látky,
 - b) provádět bez souhlasu vlastníka zemní práce,
 - c) provádět innsti, které by mohly ohrozit spolehlivost a bezpečnost provozu toho, co za izení nebo ohrozit život, zdraví i majetek osob,
 - d) provádět innsti, které by znemožňovaly nebo podstatně znesnadňovaly přístup k tomu, co za izením,
 - e) vysazovat trvalé porosty a přejíždět vedení těžkými mechanismy.
- Pokud stavba nebo stavební innst zasahuje do ochranného pásma podzemního vedení, je třeba požádat o písemný souhlas vlastníka nebo provozovatele tohoto za izení na základě § 46, odst. (8) a (11) energetického zákona.

V ochranných pásmech podzemních vedení je třeba dále dodržovat následující podmínky:

1. Dodavatel prací musí před zahájením prací zajistit vytýčení podzemního za izení a prokazatelně seznámit pracovníky, jichž se to týká, s jejich polohou a upozornit na odchylky od výkresové dokumentace.
2. Výkopové práce do vzdálenosti 1 metr od osy (krajního) kabelu musí být prováděny ručně. V případě provedení sond (ručně) může být tato vzdálenost snížena na 0,5 metru.
3. Zemní práce musí být prováděny v souladu s SN 73 6133 Návrh a provádění zemního tělesa pozemních komunikací a při zemních pracích musí být dodrženo Nařízení vlády č. 591/2006 Sb., bližších minimálních požadavků na bezpečnost a ochranu zdraví při práci na staveništích.
4. Místa křížení a souběhy ostatních za izení se za izeními energetiky musí být vyprojektovány a provedeny zejména dle SN 73 6005, SN EN 50 341-1,2, SN EN 50341-3-19, SN EN 50423-1, SN 33 2000-5-52 a PNE 33 3302.
5. Dodavatel prací musí oznámit příslušnému provozovateli distribuční soustavy zahájení prací minimálně 3 pracovní dny předem.
6. Při potřebě přejíždění podzemních vedení vozidly nebo mechanismy je třeba po dohodě s provozovatelem provést dodatečnou ochranu proti mechanickému poškození.
7. Je zakázáno manipulovat s obnaženými kabely pod napětím. Odkryté kabely musí být za vypnutého stavu řádně vyvšeny, chráněny proti poškození a označeny výstražnou tabulkou dle SN ISO 3864.
8. Před záhozem kabelové trasy musí být provozovatel kabelu vyzván ke kontrole uložení. Pokud tato organizace provádí zemní práce neprovede, vyhrazuje si provozovatel distribuční soustavy právo nechat inkriminované místo znovu odkryt.
9. Při záhozu musí být zemina pod kabely řádně udusána, kabely zapískovány a provedeno krytí proti mechanickému poškození.
10. Bez předchozího souhlasu je zakázáno snižovat nebo zvyšovat vrstvu zeminy nad kabelem.
11. Každé poškození za izení provozovatele distribuční soustavy musí být okamžitě nahlášeno na Kontaktní bezplatnou linku EZ Distribuce 800 850 860, která je Vám k dispozici 24 hodin denně, 7 dní v týdnu.
12. Ukončení stavby musí být neprodleně ohlášeno příslušnému provoznímu útvaru.
13. Po dokončení stavby provozovatel distribuční soustavy nesouhlasí s vyhlášením ochranného pásma nových rozvodů, které jsou budovány, protože se již jedná o práce v ochranném pásmu za izení provozovatele distribuční soustavy. Při případné opravě nebo rekonstrukci na svém za izení nebude provozovatel distribuční soustavy provádět na výjimku z ochranného pásma nebo na základě souhlasu s innsti v tomto pásmu.

Případné nedodržení uvedených podmínek bude řešeno příslušným stavebním úřadem nebo nahlášeno Energetickému regulačnímu úřadu jako správní delikt ve smyslu příslušného ustanovení energetického zákona spočívající v porušení zákazu provádět innsti v ochranných pásmech dle § 46 uvedeného zákona.



PODMÍNKY PRO PROVÁDĚNÍ PRÁČÍ V OCHRANNÝCH PÁSMECH NADZEMNÍCH VEDENÍ

Ochranné pásmo nadzemního vedení podle § 46, odst. (3), Zák. č. 458/2000 Sb., tj. zákona o podmínkách podnikání a o výkonu státní správy v energetických odvětvích a o změnách některých zákonů (energetický zákon), ve znění pozdějších předpisů (dále jen "energetický zákon") je souvislý prostor vymezený svislými rovinami vedenými po obou stranách vedení ve vodorovné vzdálenosti minimálně kolmo na vedení, které od krajního vodiče vedení na obě jeho strany:

- a) u napětí nad 1 kV a do 35 kV včetně
 - pro vodiče bez izolace 7 metrů (resp. 10 metrů u zařízení postaveného do 31. 12. 1994, vyjma lesních prvků, kde rozsah ochranného pásma i do uvedeného data činí 7 metrů),
 - pro vodiče s izolací základní 2 metry,
 - pro závěsná kabelová vedení 1 metr;
- b) u napětí nad 35 kV do 110 kV včetně
 - pro vodiče bez izolace 12 metrů (resp. 15 metrů u zařízení postaveného do 31. 12. 1994).
 - pro vodiče s izolací základní 5 metrů

Poznámka: Nadzemní vedení nízkého napětí (do 1 kV) není chráněno ochranným pásmem.

Přiinnostech prováděných v jeho blízkosti (práce v blízkosti) je nutné dodržet vzdálenosti dané SN EN 50110-1 ed. 2.

V ochranném pásmu nadzemního vedení je podle § 46 odst. (8) a (9) energetického zákona zakázáno:

1. z izovat bez souhlasu vlastníka zařízení stavby či umísťovat konstrukce a jiná podobná zařízení, jakož i uskláňovat hořlavé a výbušné látky,
2. provádět bez souhlasu vlastníka zemní práce,
3. provádět činnosti, které by mohly ohrozit spolehlivost a bezpečnost provozu zařízení nebo ohrozit život, zdraví či majetek osob,
4. provádět činnosti, které by znemožňovaly nebo podstatně znesnadňovaly přístup k těmto zařízením,
5. vysazovat chmelnice a nechávat růst porosty nad výškou 3 metry.

Pokud stavba nebo stavební činnost zasahuje do ochranného pásma nadzemního vedení, je třeba požádat o písemný souhlas vlastníka nebo provozovatele tohoto zařízení na základě § 46, odst. (8) a (11) energetického zákona.

V ochranných pásmech nadzemních vedení je třeba dále dodržovat následující podmínky:

1. Při pohybu nebo pracích v blízkosti elektrického vedení vysokého napětí se nesmí osoby, předměty, prostědky nemající povahu jeřábu přiblížit k živým částem - vodičům blíže než 2 metry (dle SN EN 50110-1).
2. Jeřáby a jim podobná zařízení musí být umístěny tak, aby v kterékoli poloze byly všechny jejich části mimo ochranné pásmo vedení, a musí být zamezeno vyvrstvení lana.
3. Je zakázáno stavět budovy nebo jiné objekty v ochranných pásmech nadzemních vedení vysokého napětí.
4. Je zakázáno, provádět veškeré pozemní práce, při kterých by byla narušena stabilita podpůrných bodů - sloupů nebo stožárů.
5. Je zakázáno upevňovat antény, reklamy, ukazatele apod. pod, přes nebo přímo na stožáry elektrického vedení.
6. Dodavatel prací musí prokazatelně seznámit své pracovníky, jichž se to týká s SN EN 50110-1.
7. Pokud není možné dodržet body 1 až 4, je možné požádat příslušný provozní útvar provozovatele distribuční soustavy o další řešení (zajištění odborného dohledu pracovníka s elektrotechnickou kvalifikací dle Vyhlášky č. 50/1978 Sb., vypnutí a zajištění zařízení, zaizolování živých částí apod.), pokud nejsou tyto podmínky již součástí jiného vyjádření ke konkrétní stavbě.
8. V případě požadavku na vypnutí zařízení po nezbytnou dobu provádění prací je nutné požádat minimálně 2 měsíce před požadovaným termínem. V případě vedení nízkého napětí je možné též požádat o zaizolování částí vedení.

Případné nedodržení uvedených podmínek bude řešeno příslušným stavebním úřadem nebo nahlášeno Energetickému regulačnímu úřadu jako správní delikt ve smyslu příslušného ustanovení energetického zákona, spočívající v porušení zákazu provádění činnosti v ochranných pásmech dle § 46 uvedeného zákona.



PODMÍNKY PRO PROVÁDĚNÍ PRÁČÍ V OCHRANNÝCH PÁSMECH ELEKTRICKÝCH STANIC

Ochranné pásmo elektrické stanice je stanoveno v § 46, odst. (6), Zák. č. 458/2000 Sb., tj. zákona o podmínkách podnikání a o výkonu státní správy v energetických odvětvích a o změně některých zákonů (energetický zákon), ve znění pozdějších předpisů (dále jen "energetický zákon") a je vymezeno svislými rovinami vedenými ve vodorovné vzdálenosti:

- a) u venkovních el. stanic a dále stanic s napětím větší než 52 kV v budovách 20 metrů od oplocení nebo od vnějšího lince obvodového zdiva,
- b) u stožárových elektrických stanic a vřezových stanic s venkovním přívodem s přívodem napětí z úrovně nad 1 kV a menší než 52 kV na úrovni nízkého napětí 7 metrů od vnější hrany přídorysu stanice ve všech směrech,
- c) u kompaktních a zděných el. stanic s přívodem napětí z úrovně nad 1 kV a menší než 52 kV na úrovni nízkého napětí 2 metry od vnějšího pláště stanice ve všech směrech,
- d) u vestavných el. stanic 1 metr od obestavění.

V ochranném pásmu elektrické stanice je podle § 46 odst. (8) a (10) energetického zákona zakázáno:

1. zřízet bez souhlasu vlastníka to, co zařízení stavby či umístění konstrukce a jiná podobná zařízení, jakož i uskladňovat hořlavé a výbušné látky,
2. provádět bez souhlasu vlastníka zemní práce,
3. provádět činnosti, které by mohly ohrozit spolehlivost a bezpečnost provozu to, co zařízení nebo ohrozit život, zdraví či majetek osob,
4. provádět činnosti, které by znemožňovaly nebo podstatně znesnadňovaly přístup k tomtomu zařízením.

Pokud stavba nebo stavební činnost zasahuje do ochranného pásma elektrické stanice, je třeba požádat o písemný souhlas vlastníka nebo provozovatele tohoto zařízení na základě § 46, odst. (8) a (11) energetického zákona.

V ochranném pásmu elektrické stanice je dále zakázáno provádět činnosti, které by mohly mít za následek ohrožení bezpečnosti a spolehlivosti provozu stanice nebo zmenšující či podstatně znesnadňující její obsluhu a údržbu a to zejména:

5. provádět výkopové práce ohrožující záústřední podzemních vedení vysokého a nízkého napětí nebo stabilitu stavební části el. stanice (viz podmínky pro činnosti v ochranných pásmech podzemního vedení),
6. skladovat či umístovat předměty bránící přístupu do elektrické stanice nebo k rozvaděčům vysokého nebo nízkého napětí,
7. umístovat antény, reklamy, ukazatele apod.,
8. zřízet oplocení, které by znemožnilo obsluhu el. stanice.

Případné nedodržení uvedených podmínek bude řešeno příslušným stavebním úřadem nebo nahlášeno Energetickému regulačnímu úřadu jako správní delikt ve smyslu příslušného ustanovení energetického zákona spočívající v porušení zákazu provádět činnosti v ochranných pásmech dle § 46 uvedeného zákona.



ŽADATEL

Pontex s.r.o.

NAŠE ZNA KA
0200627028

VY IZUJE / LINKA
841 842 843

VY ÍZENO DNE
21.07.2017

Sd lení o existenci komunika ního vedení spole nosti Telco Pro Services, a. s.

Název akce: **Vým na MZ mostu ev. . 101-059 Kralupy n/V**

Ú el: **Stavební ízení**

Vážený zákazníku,
dovolujeme si reagovat na Vaši žádost íslo 0200627028 ze dne 21.07.2017, která se týkala sd lení o existenci komunika ního za ízení na Vámi ur eném zájmovém území.

Dle v domí spole nosti Telco Pro Services, a. s., se na Vámi vymezeném zájmovém území:
nenachází komunika ní za ízení v majetku spole nosti Telco Pro Services, a. s.

Zárove si Vás dovolujeme upozornit, že není vylou eno, že se ve Vámi vymezeném zájmovém území nachází jiné za ízení, které není v majetku spole nosti Telco Pro Services, a. s.

Toto sd lení je platné do 21.07.2018.

V souvislosti s výše uvedeným si Vás dovolujeme upozornit, že sd lení o existenci i neexistenci sítí p edstavuje skute nosti tvo ící obchodní tajemství spole nosti Telco Pro Services, a. s. Poskytnuté informace jsou dále také d v rnými informacemi spole nosti Telco Pro Services, a. s. Z výše uvedených d vod si Vás proto spole nost Telco Pro Services, a. s., dovoluje upozornit, že s poskytnutými informacemi je pot eba nakládat dle platných právních p edpis , v opa ném p ípad se vystavujete postihu ve smyslu platné právní úpravy. V této souvislosti si Vás dovolujeme rovn ž upozornit, že požadované informace nesmí být p edány, sd leny, využity, zp ístupn ny, i jiným zp sobem postoupeny na jakoukoli t etí osobu bez p edchozího prokazatelného souhlasu spole nosti Telco Pro Services, a. s. Informace o existenci sítí mohou být využity pouze pro ú el, pro který byly vyžádány.

S pozdravem



Telco Pro Services, a. s.
Duhová 1531/3
140 00 Praha 4
IČ: 291 48 278
(16)

Ji í Cimpel

Telco Pro Services, a. s.

P ílohy

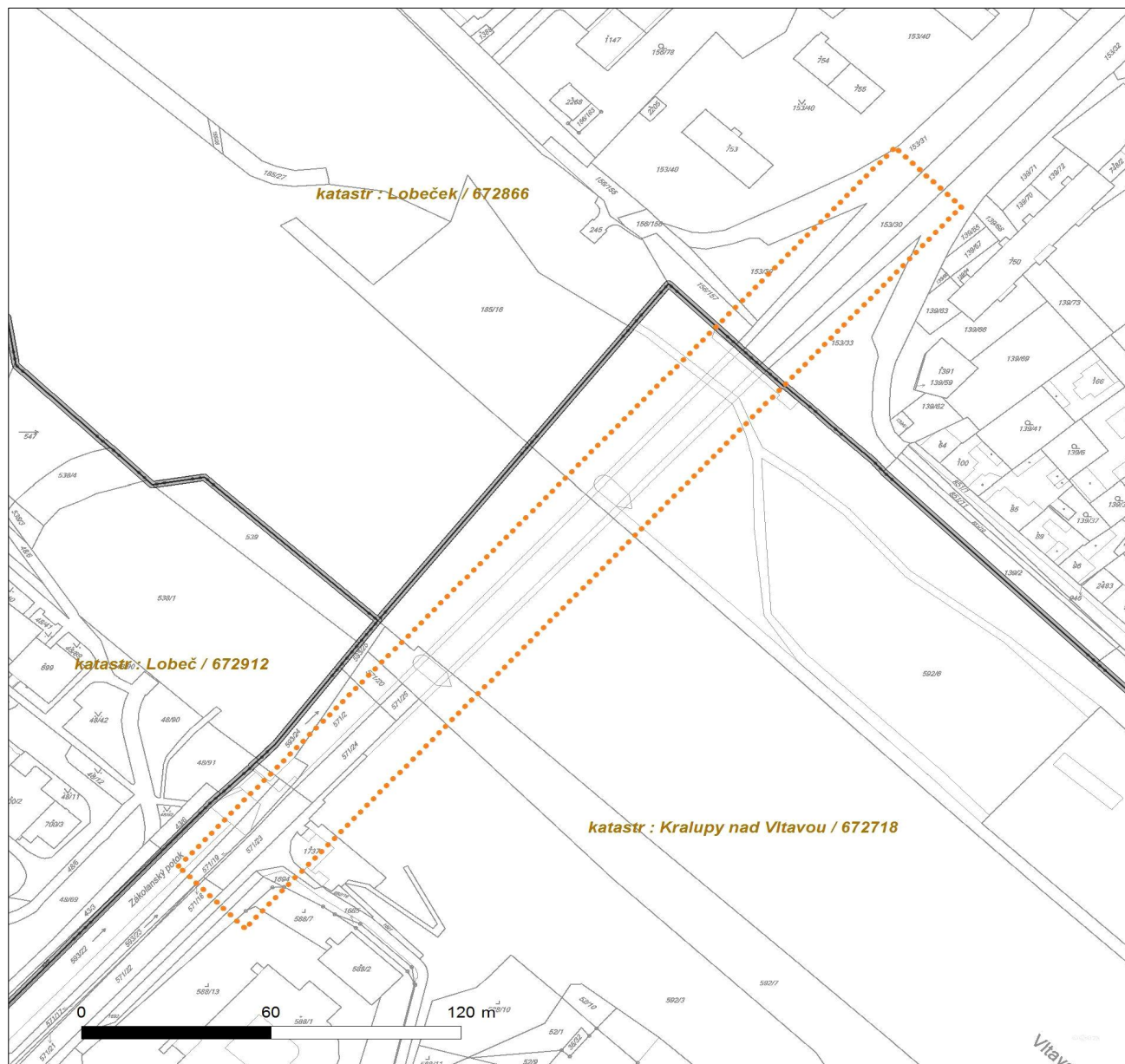
Sítua ní výkres zájmového území



Platí pouze se sdělením číslo 0200627028.

Zakreslené polohy zařízení v příloze jsou pouze informativní.

Situace výkres zájmového území



LEGENDA

- | | | | |
|-----------|---------------------------|-----------|-----------------------------|
| ■ ■ ■ ■ ■ | Nadzemní optické vedení | ■ ■ ■ ■ ■ | Radioreléový spoj vzduch |
| — — — — — | Podzemní optické vedení | | Zájmové území |
| - - - - - | Nadzemní metalické vedení | ===== | Hranice katastrálního území |
| — — — — — | Podzemní metalické vedení | | |

Váš dopis zn.: **elektronické podání**
Ze dne: **21.07.2017**
Naše značka: **SVASZAD2635**
Vyřizuje: **Ing. Josef Kyncl**
Telefon: **724 933 921**
E-mail: **josef.kyncl@svas.cz**
Datum: **24.07.2017**

Adresa žadatele:
Pontex s.r.o.
Bezová 1658/1
14700 Praha

Informace o existenci sítí
provozovaných společností
Středočeské vodárny, a.s.

Poskytnutá data mají informativní charakter a nenahrazují vyjádření k projektové dokumentaci.

Účel informace:	Existence sítí		
Lokalizační údaje:	Okres:	Mělník	
	Obec:	Kralupy nad Vltavou	
	část obce, ulice, č.p.:	Lobečské, Mostní, 747	
Zájmové území:	Vymezeno v situaci uvedené v příloze*		
Kontaktní osoba:	Martin Štaffen		
Kontaktní údaje: tel., e-mail	776500066, mst@pontex.cz		
Platnost:	Jeden rok ode dne vyhotovení		

Ve Vámi vymezeném zájmovém území se ke dni vyhotovení této informace

nachází

sítí (případně ochranná pásma vodních zdrojů) **provozované společností Středočeské vodárny, a.s.**

Poskytnutá informace obsahuje **orientační zakres** vodohospodářského zařízení provozovaného společností Středočeské vodárny, a.s. Skutečnou polohu vodohospodářského zařízení v zájmovém území na objednávku vytvoří pracovníci provozu vodovodů a provozu kanalizací.

Součástí poskytnuté informace jsou vodovodní a kanalizační přípojky. Společnost Středočeské vodárny, a.s. není vlastníkem ani provozovatelem přípojek (odst. 3 § 3 zákona č. 274/2001 Sb. o vodovodech a kanalizacích pro veřejnou potřebu). Zároveň přípojek je orientační z hlediska jejich polohy i po tu.

Žádosti o vyjádření k projektové dokumentaci resp. ke stavbě, k možnosti napojení na vodovod/kanalizaci posílejte ve formátu pdf, na útvar technického vyjádření - vodorozvoj (kontakt info@svas.cz) nebo písemně na adresu:

Středočeské vodárny, a.s., U Vodojemu 3085, 272 80 Kladno

Středočeské vodárny, a.s.
Útvar technického vyjádření
U Vodojemu 3085, 272 80 Kladno
(1)



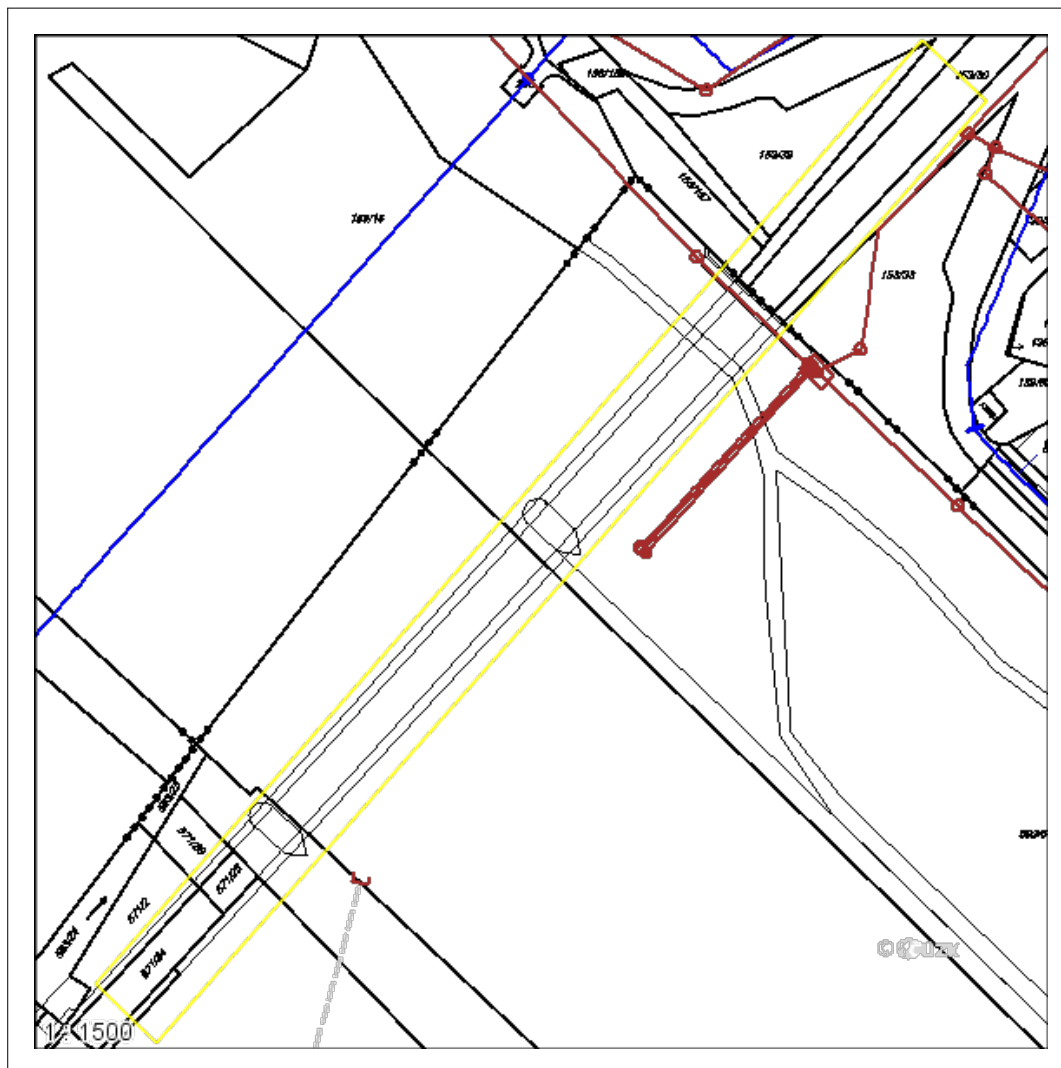
Ing. Marie Vešelová
manažer útvaru technického vyjádření - vodorozvoj



*P íloha: situace zájmového území

P íloha k žádosti o poskytnutí informace ze dne: **21.07.2017**

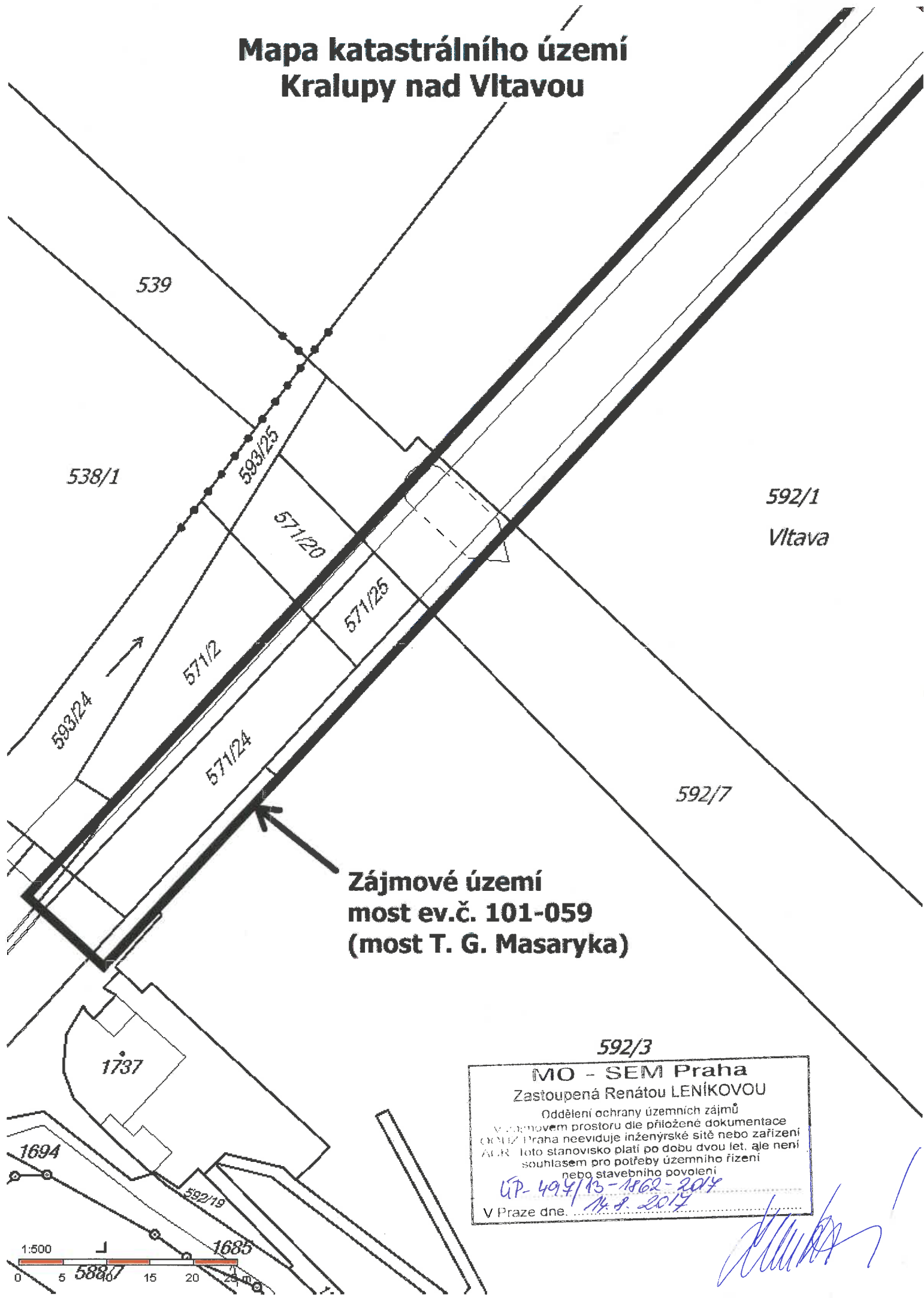
Naše zna ka: **SVASZAD2635**

Situace zájmového území



- | | | | | | |
|---|---|---|---|---|------------------------|
|  | Vodovod |  | Kanalizace gravitační |  | Elektro vedení |
|  | Vodovod mimo provoz |  | Kanalizace tlaková |  | Objekty elektro vedení |
|  | Vodovod - SVAS neprovozuje |  | Kanalizace mimo provoz | | |
|  | Odpad z vodojemu |  | Kanalizace - SVAS neprovozuje | | |
|  | Objekty vodovodu |  | Objekty kanalizace | | |
|  | Vodovodní přípojka - SVAS neprovozuje |  | Kanalizační přípojka - SVAS neprovozuje | | |
|  | Hranice ochranného pásma vodního zdroje | | |  | Vymezené zájmové území |

Mapa katastrálního území Kralupy nad Vltavou



**Zájmové území
most ev.č. 101-059
(most T. G. Masaryka)**

592/3

MO - SEM Praha

Zastoupená Renátou LENÍKOVOU

Oddělení ochrany územních zájmů
V zájmovém prostoru dle přiložené dokumentace
MOUZ Praha neeviduje inženýrské sítě nebo zařízení
ACR. Toto stanovisko platí po dobu dvou let, ale není
souhlasem pro potřeby územního řízení
nebo stavebního povolení

ÚP-494/13-1862-2014

V Praze dne. 14. 8. 2014

1:500

0 5 15 20 25 m

245

156/156

Mapa katastrálního území Kralupy nad Vltavou / Lobeč

185/4

153/39

153/31

153/30

153/32

185/16

153/33

Kralupy nad Vltavou
Lobeč

**Zájmové území
most ev.č. 101-059
(most T.G. Masaryka)**

592/1

Vltava

MO - SEM Praha
Zastoupená Renátou LENÍKOVOU 592/6
Oddělení ochrany územních zájmů
V zájmovém prostoru dle přiložené dokumentace
2012 Praha neeviduje inženýrské sítě nebo zařízení
7/2013 toto stanovisko platí po dobu dvou let, ale není
souhlasem pro potřeby územního řízení
nebo stavebního povolení
VP-494/13-1862-2014
14.8.2012
v Praze dne.....

1:500

0 5 10 15 20 25 m



UPC Česká republika, s.r.o.

Závišova 5, 140 00 Praha 4, Česká republika

IČ: 00562262

T +420 261 107 111 F +420 261 107 100

zastoupena společností

InfoTel, spol. s r.o.

Novolišeňská 2678/18, 628 00 Brno-Líšeň

IČ: 46981071

T +420 544 422 111 F +420 544 422 155

Pontex s.r.o.

Martin ŠTAFEN

Bezová 1658/1

14714 Praha 4

**VIJÁDRÉNÍ O EXISTENCI VEDENÍ VEŘEJNÉ KOMUNIKAČNÍ SÍTĚ (VVKŠ)
A VŠEOBECNÉ PODMÍNKY OCHRANY VEDENÍ VEŘEJNÉ KOMUNIKAČNÍ SÍTĚ
SPOLEČNOSTI UPC Česká republika, s.r.o.**

vydané podle § 101 zákona č. 127/2005 Sb., o elektronických komunikacích a o změně některých souvisejících zákonů (zákon o elektronických komunikacích), ve znění pozdějších předpisů a § 161 zákona 183/2006 Sb., o územním plánování a stavebním řádu (stavební zákon).

Číslo žádosti: **E014203/17**
Název akce/stavby: **Výměna MZ mostu ev.č. 101-059 Kralupy n/V**
Vyřizuje: **Syřiště Jaroslav / +420 606 776 154**
Naše značka:
Datum: **26.7.2017**
Umístěno:
Katastrální území: **Kralupy nad Vltavou (672718), Lobeček (672866)**
Číslo parcely:
Důvod vydání vyjádření: **Stavební řízení**
Popis důvodu žádosti:
Žádost o souhlas se zjednodušeným územním řízením: **Ne**
Žádost o souhlas s veřejnoprávní smlouvou: **Ne**

Společnost InfoTel, spol. s r.o. (dále jen *InfoTel*) zplnomocněna od 1.3.2017 k zastupování společnosti UPC Česká republika, s.r.o. jako vlastníka sítě elektronických komunikací ve správních, stavebně – správních, povolenacích a jiných řízeních na základě Vaší žádosti o vyjádření o existenci sítě po určení a vyznačení zájmového území – předložení projektové dokumentace a na základě stanovení důvodu pro vydání vyjádření vydává **následující vyjádření**:

Dle Vámi předložené dokumentace se v prostoru stavby nenacházejí žádná VVKŠ, která by byla v našem vlastnictví.

Se stavbou souhlasíme

Toto vyjádření se vztahuje k aktuálnímu stavu neexistence VVKŠ ve staveništi předmětné stavby a ke dni zahájení stavby je nutno existenci VVKŠ znovu ověřit.

Toto vyjádření platí 1 rok od data vystavení a pro zájmové území, které je přílohou vyjádření.

Vyjádření vydala společnost InfoTel dne: 26.7.2017



Jaroslav Syřiště

Zájmová oblast (zájmové oblasti) zadaná žadatelem:



Legenda:

 Kabelové trasy

 Umístění technologie

Geometrie zájmové oblasti (zájmových oblastí) žádosti ve formátu WKT a souřadnicovém systému S-JTSK.
Zkopírováním textu lze geometrii zobrazit v jakémkoli softwaru podporujícím formát WKT.

GEOMETRYCOLLECTION(POLYGON((-748171.334002916 -1024773.79115509,-748154.382572716
-1024790.78850943,-747934.737607894 -1024544.73255866,-747950.214368859 -1024531.0235167,-748171.334002916
-1024773.79115509))))

PONTEX s.r.o. Bezová 1658 147 14 PRAHA 4	
Došlo:	01-08-2017
Č.j.:	321P/2017
Přílohy:	
K vyřízení:	MHA
Rozdělil:	

Dle rozdělovníku

Datum: Praha, 25.07.2017

Vyřizuje: Ing. Martin ŠTAFEN, tel. 776 500 066, email: mst@pontex.cz

Věc: **Žádost o vyjádření o existenci inženýrských sítí a jiných zařízení ve Vaší správě a ochraně zájmů.**

Akce: **Výměna MZ mostu ev.č. 101-059 Kralupy n/V**

Žádáme Vás o zaslání vyjádření k existenci inž. sítí a jiných zařízení ve Vaší správě. Jedná se o vyplnění připojeného prohlášení a o sdělení, zda dojde v uvedeném území k dotčení Vašich zájmů.

Předmětem akce je výměna mostních závěrů výše uvedeného mostu. **Stavební práce budou probíhat pouze ve vozovkové části mostu. Se zásahem do chodníků se neuvažuje.**

Prohlašujeme, že v území vyznačeném na přiložené situaci (nehodící se přeškrtněte)

~~máme~~ – nemáme

podzemní nebo nadzemní vedení, nebo jiné skryté zařízení, které by prováděním stavebních prací mohlo být poškozeno nebo zničeno.

Datum: 27.7.2017

TECHNICKÉ SLUŽBY MĚSTA
KRALUP NAD VLTAVOU
LIBUŠINA 123/278 70
IČO: 00069460
TEL: 315 726 589

Razítko a podpis

V případě výskytu Vašich sítí nebo zařízení žádáme o předání jejich polohopisu (*.dwg, *.dgn soubory) nebo zakreslení do přiložené situace a o sdělení podmínek, za jakých může rekonstrukce proběhnout.

Přílohy: Rozdělovník
Přehledná situace stavby
Katastrální mapa s vyznačením místa rekonstrukce

Děkujeme

Ing. Martin Havelík
zodpovědný projektant

PONTEx spol. s r.o.
Bezová 1658, 147 14 Praha 4

Strana 1/2

IČO: 40763439, DIČ: CZ40763439
Bankovní spojení: ČSOB, a.s., č. účtu: 474022543/0300
MONETA Money Bank, a.s., č. účtu: 82306504/0600
Sídlo: Bezová 1658, 147 14 Praha 4, IČO: nrpt3sn
Firma je zapsána v OR MS v Praze, oddíl C, vložka 2994 ze dne 17.7.1991

jednatel: Ing. Václav Hvizdal tel.: +420 - 244 462 219
Ing. Milan Kalný tel.: +420 - 244 462 231
Ing. Vladislav Vodička tel.: +420 - 244 462 277
sekretariát: tel.: +420 - 244 462 219 e-mail: pontex@pontex.cz



Martin ŠTAFEN
Pontex s.r.o.
Bezová 1658
14714 Praha 4

Dne: 21.8.2017
Vaše č. j.: neuv
Naše č. j.: 6692/17
Vyřizuje: Bednářová Zuzana

Věc: Výměna MZ mostu ev.č. 101-059 Kralupy n/V

K výše uvedené žádosti sdělujeme, že v dotčeném k. ú. Kralupy nad Vltavou, Lobeček v místě řešeném žádostí, se nenachází podzemní dálkové zařízení ani nadzemní objekty ČEPRO, a. s., ani jiné zájmy ČEPRO, a. s.

Informaci o územích dotčených inženýrskými sítěmi může projektová organizace, stavebník i příslušný stavební úřad získat na příslušných úřadech územního plánování, tj. obcích s rozšířenou působností a krajských úřadech, kam podle ustanovení § 27 a 28 zákona číslo 183/2006 Sb., o územním plánování a stavebním řádu, v účinném znění, společnost ČEPRO, a.s., jako vlastník sítí technické infrastruktury, v zákonných lhůtách poskytuje a aktualizuje údaje o území v elektronické podobě.

Platnost tohoto vyjádření je 2 roky.

S pozdravem

ČEPRO, a. s.

Zuzana Bednářová
oddělení evidence a správy nemovitostí

VYJÁDŘENÍ

Číslo jednací: 2017 / 000606 / 1

(2017 / 000606 / 1)

Vaše žádost: 2017/07/11787

Ze dne: 21.7.2017

Vyřizuje: Suková Dana

Telefon: 315 701 666

Email: sukova@mero.cz

Pontex s. r. o.

Martin Štaffen

Bezová 1658

147 14 Praha 4

Kralupy nad Vltavou, 24.7.2017

Vyjádření k akci

Výměna MZ mostu ev.č. 101-059 Kralupy n/Vlt. - ohlášení stavby.

Na základě Vaší žádosti ze dne 21.7.2017, zn. 2017/07/11787, Vám, jako majitel ropovodu zasíláme stanovisko k výše uvedené akci.

Sdělujeme Vám, že v uvedené oblasti nedochází ke střetu s naším zařízením.
Proto s uvedenou akcí souhlasíme.

Platnost tohoto vyjádření je tři roky od data vydání.

S pozdravem

Kopie:

Ing. Marion Liptak *M. L. Suková*
vedoucí úseku technického rozvoje

MERO ČR, a. s.
Veltruská 748 26
278 01 Kralupy nad Vltavou
zapsaná v obchodním rejstříku, vedeným
Městským soudem v Praze, sp. značka B: 2334



Od: webmaster@topos.cz
Odesláno: 21. července 2017 15:57
Komu: Vyjádření
Předmět: Žádost o vydání vyjádření č. 2017/07/11787
Přílohy: 2107175972084087bb3.xml; 2107175972084087bb3.wkt

Žádost o vydání vyjádření.

Žadatel:

- *Jméno a příjmení:* Martin ŠTAFEN
- *Firma:* Pontex s.r.o.
- *IČ:* 40763439
- *Ulice a č. popisné:* Bezová 1658
- *PSČ a obec:* 14714 Praha 4
- *E-mail:*
- *Telefon:* 776500066

Zadaná žádost:

- *Název stavby (akce):* Výměna MZ mostu ev.č. 101-059 Kralupy n/V
- *Důvod žádosti:* Ohlášení stavby
- *Účel stavby:* Stavby infrastruktury

Zájmové území:

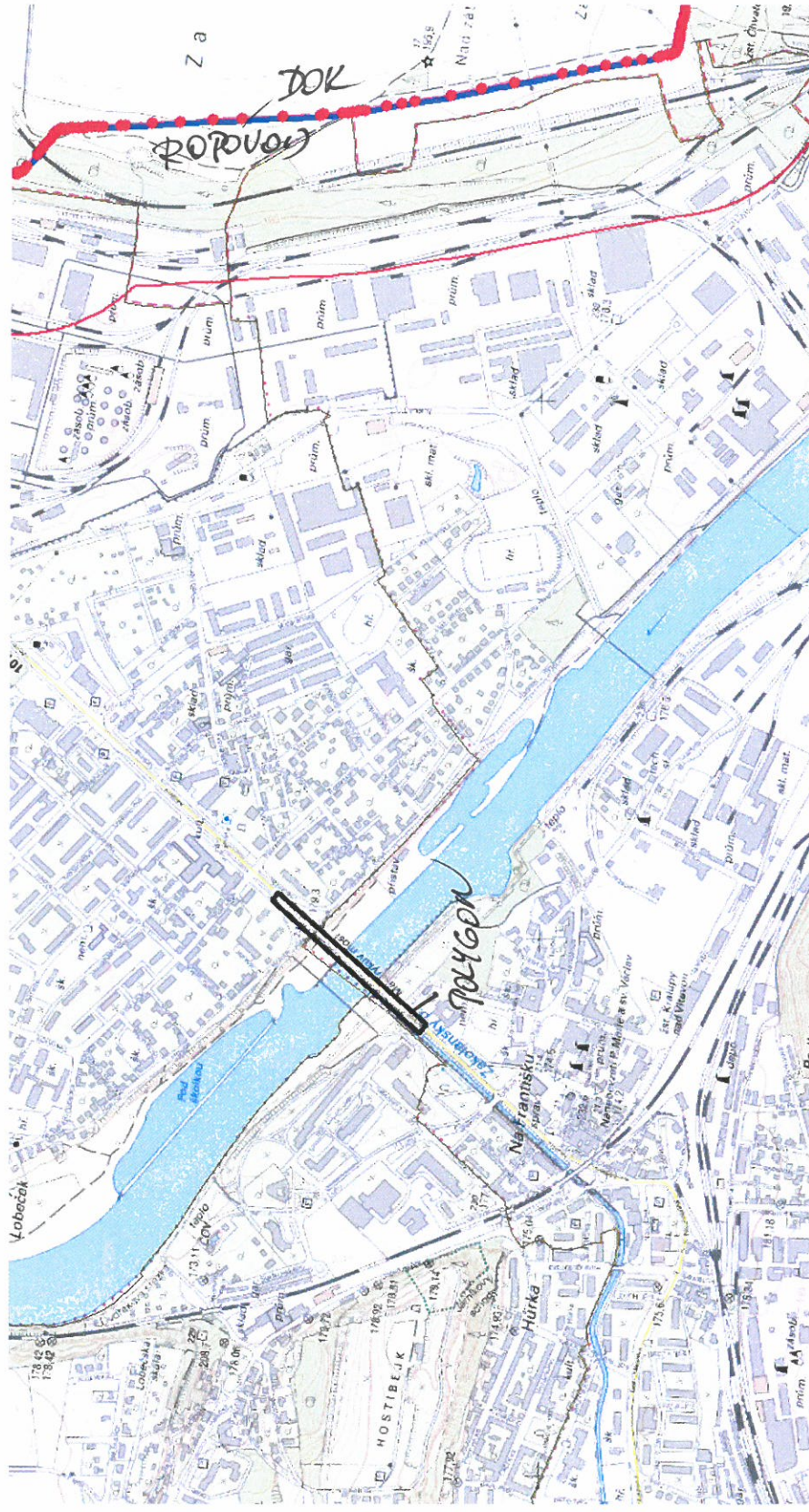
Mělník, Kralupy nad Vltavou, Kralupy nad Vltavou
Mělník, Kralupy nad Vltavou, Lobeček

POLYGON((-748173.13 -1024779.74,-748157.06 -1024791.99,-747911.67 -1024516.39,-747925.68 -1024505.97,-748173.13 -1024779.74))

Doručovací adresa:

- *E-mail:* mst@pontex.cz

k. ú. Kralupy - Lobeč



35080/352/2017

Dle rozdělovníku

Datum: Praha, 25.07.2017

Vyřizuje: Ing. Martin ŠTAFEN, tel. 776 500 066, email: mst@pontex.cz

Věc: **Žádost o vyjádření o existenci inženýrských sítí a jiných zařízení ve Vaší správě a ochraně zájmů.**

Akce: **Výměna MZ mostu ev.č. 101-059 Kralupy n/V**

Žádáme Vás o zaslání vyjádření k existenci inž. sítí a jiných zařízení ve Vaší správě. Jedná se o vyplnění připojeného prohlášení a o sdělení, zda dojde v uvedeném území k dotčení Vašich zájmů.

Předmětem akce je výměna mostních závěrů výše uvedeného mostu. Stavební práce budou probíhat pouze ve vozovkové části mostu. Se zásahem do chodníků se neuvažuje.

Prohlašujeme, že v území vyznačeném na přiložené situaci (nehodící se přeškrtněte)

~~máme~~ – **nemáme**

podzemní nebo nadzemní vedení, nebo jiné skryté zařízení, které by prováděním stavebních prací mohlo být poškozeno nebo zničeno.

- 1 -08- 2017

Datum:

SYNTHOS Kralupy a.s.
O. Wichterleho 810
odbor Generál a dokumentace
278 01 Kralupy nad Vltavou

.....
Razítko a podpis

V případě výskytu Vašich sítí nebo zařízení žádáme o předání jejich polohopisu (*.dwg, *.dgn soubory) nebo zakreslení do přiložené situace a o sdělení podmínek, za jakých může rekonstrukce proběhnout.

Přílohy: ~~Rozdělovník~~
~~Přehledná situace stavby~~

2x Katastrální mapa s vyznačením místa rekonstrukce - potvrzená SYNTHOS Kralupy a.s.

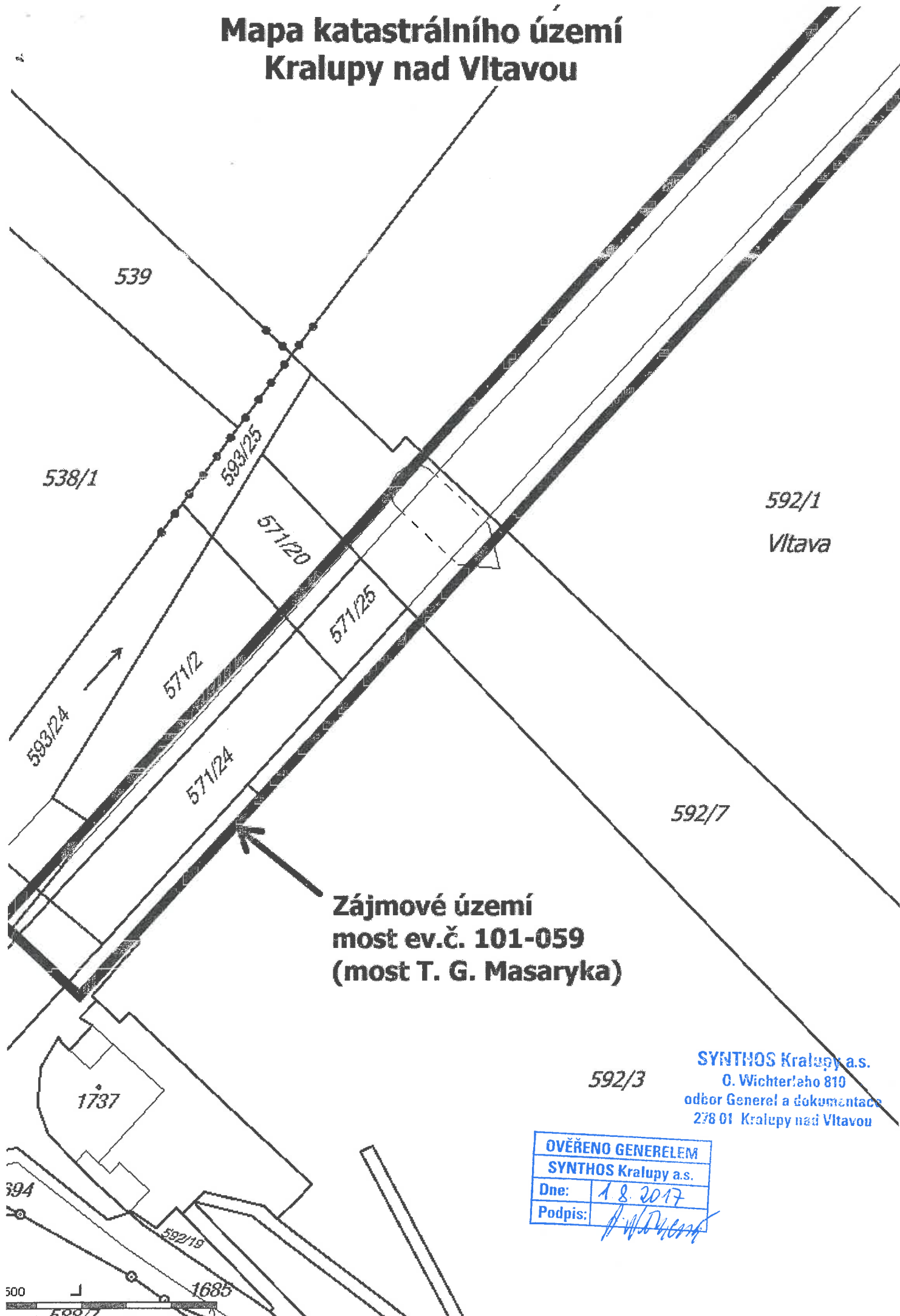
Děkujeme

Ing. Martin H a v l í k
zodpovědný projektant

PONTEx spol. s r.o.
Bezová 1658, 147 14 Praha 4

Strana 1/2

Mapa katastrálního území Kralupy nad Vltavou



SYNTHOS Kralupy a.s.
O. Wichterleho 810
odbor Generel a dokumentace
278 01 Kralupy nad Vltavou

OVĚŘENO GENERELEM	
SYNTHOS Kralupy a.s.	
Dne:	18. 2017
Podpis:	<i>[Signature]</i>

245

100/100

Mapa katastrálního území Kralupy nad Vltavou / Lobeček

185/4

153/39

153/31

153/30

153/32

185/16

156/157

153/33


Kralupy nad Vltavou
Lobeček

Zájmové území
most ev.č. 101-059
(most T.G. Masaryka)

592/1

Vltava

SYNTHOS Kralupy a.s.
O. Wichterleho 810
odbor Generel a dokumentace
278 01 Kralupy nad Vltavou

OVĚŘENO GENERELEM	
SYNTHOS Kralupy a.s.	
Dne:	1.8.2017
Podpis:	

**Pontex s.r.o.
Martin ŠTAFEN
Bezová 1658
147 14 Praha 4**

Číslo jednací 1201711344

Datum 24.7.2017

Vyřizuje Mira Klímová

telefon +420 725 079 660

e-mail Mira.Klimova@cdt.cz

Věc: Souhrnné stanovisko k existenci komunikačního vedení a zařízení ve správě ČD - Telematika a.s. ke stavebnímu řízení.

Název stavby: Výměna MZ mostu ev.č. 101-059 Kralupy n/V

Při realizaci výše uvedené stavby **NEDOJDE** ke styku se sítí elektronických komunikací, která je chráněna ochranným pásmem dle §102 zák. č. 127/2005 Sb., o elektronických komunikacích.

Toto vyjádření platí pouze pro dokumentaci ověřenou společností ČD - Telematika a.s. a pro rozsah prací na ní vyznačených.

Vyjádření je platné pouze pro zájmové území vyznačené žadatelem včetně důvodu stanoveného žadatelem.

Vyjádření pozbývá platnosti dne 24.7.2019

ČD - Telematika a.s.
Pernerova 2819/2a
130 00 Praha 3

